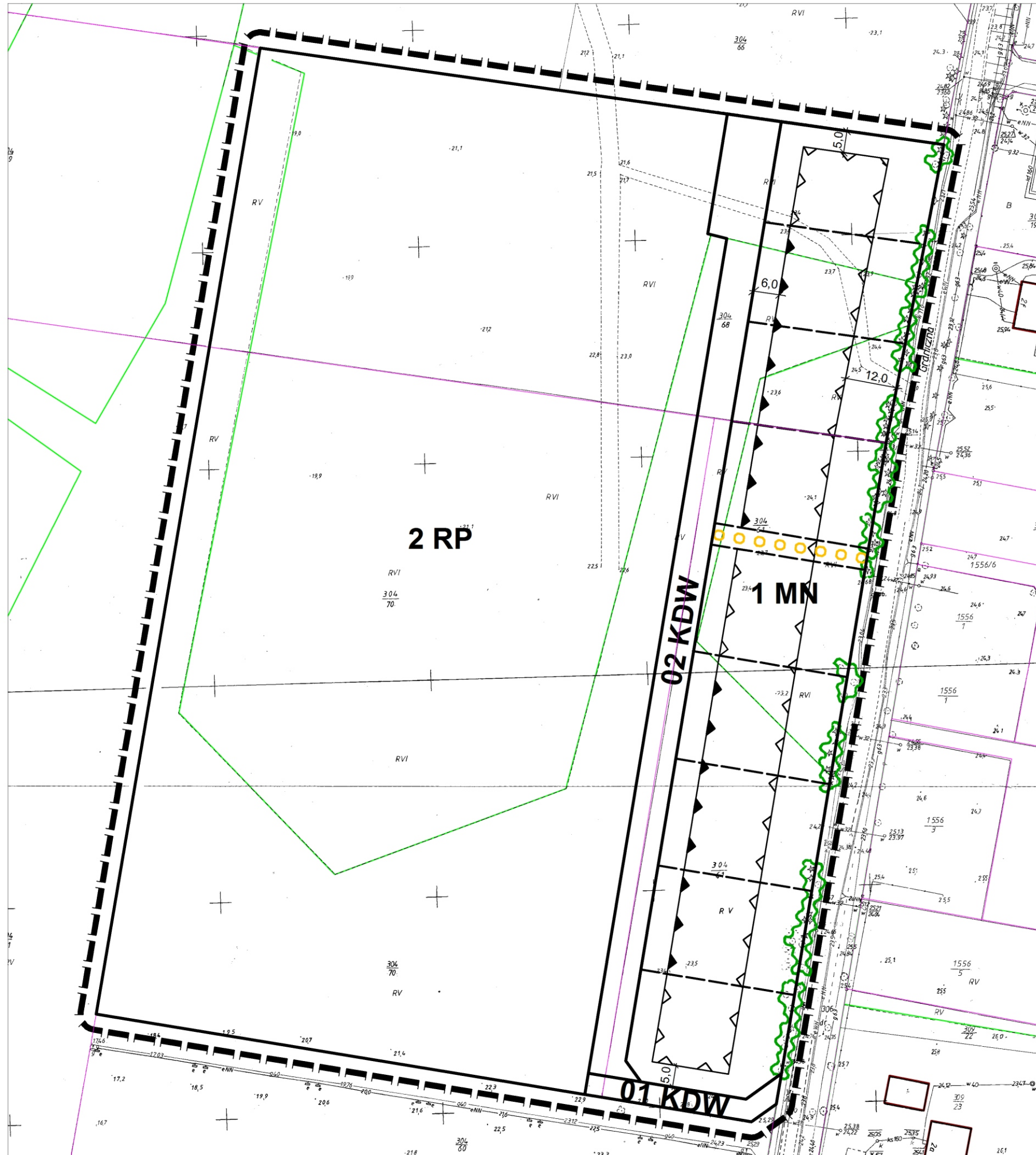
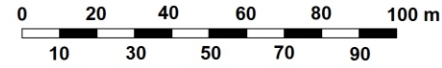














MIEJSCOWY PLAN ZAGOSPODAROWANIA PRZESTRZENNEGO GMINY DOBRA W OBRĘBIE DOBRA
DLA TERENU PRZY ULICY GRANICZNEJ SKALA 1:1000



ZAŁĄCZNIK NR 1
DO UCHWAŁY NR
RADY GMINY DOBRA
z dnia 2021 r.

LEGENDA

-  GRANICA OBSZARU OBJĘTEGO PLANEM
-  LINIE ROZGRANICZAJĄCE TERENY ELEMENTARNE
O RÓŻNYM PRZEZNACZENIU
LUB RÓŻNYCH ZASADACH ZAGOSPODAROWANIA
-  **1 MN** SYMBOL TERENU ELEMENTARNEGO
-  GRANICA DZIAŁEK EWIDENCJI GRUNTÓW
-  PROPONOWANY PODZIAŁ NA DZIAŁKI -
ZASADA PODZIAŁU
-  **MN** TEREN ZABUDOWY MIESZKANIOWEJ
JEDNORODZINNEJ
-  **RP** TEREN ROLNICZY
-  **KDW** TEREN DROGI WEWNĘTRZNEJ
-  OBOWIĄZUJĄCA LINIA ZABUDOWY
-  NIEPRZEKRACZALNA LINIA ZABUDOWY
-  PRZEJŚCIE PIESZE
-  SZPALERY DRZEW