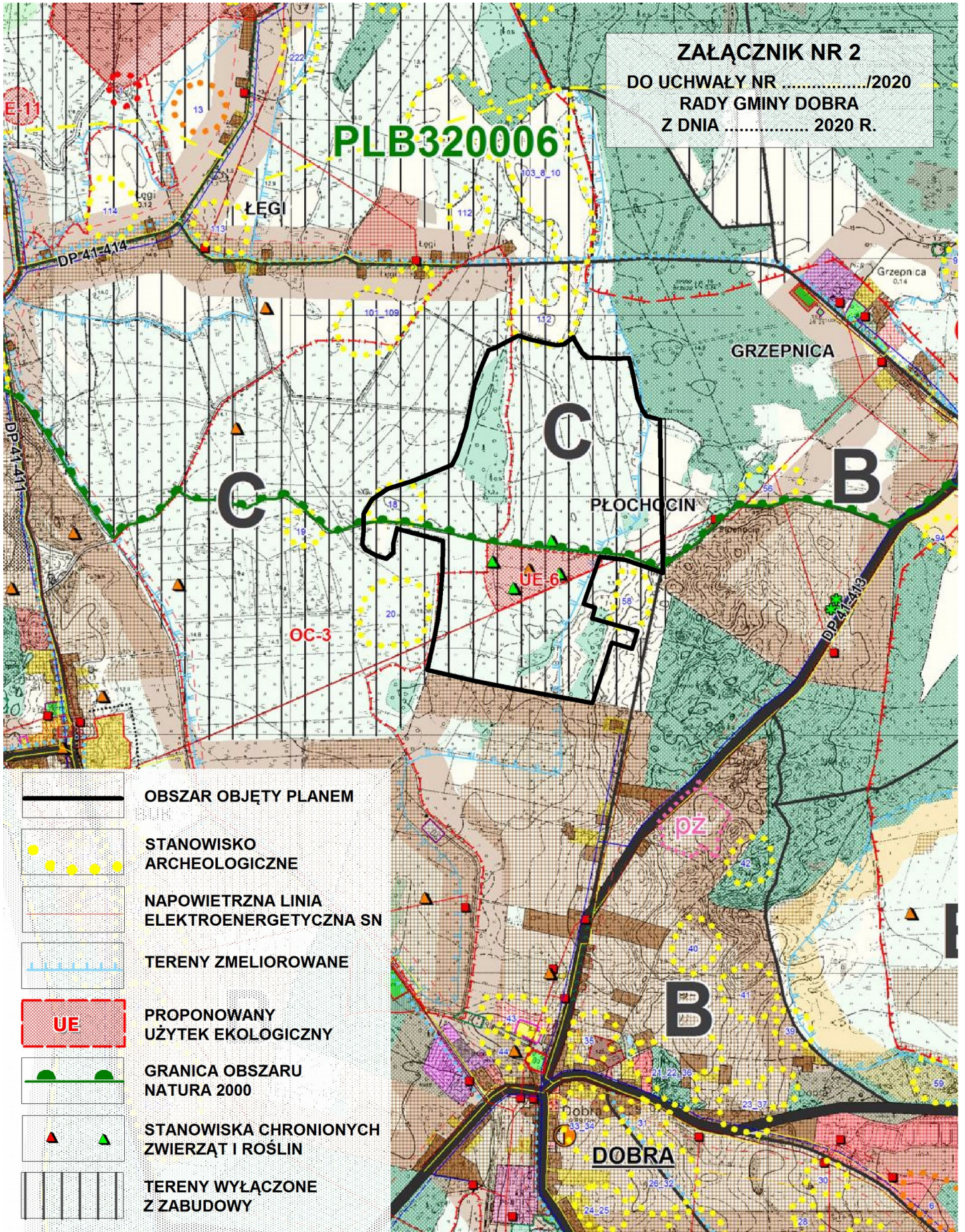










ZAŁĄCZNIK NR 2
DO UCHWAŁY NR/2020
RADY GMINY DOBRA
Z DNIA 2020 R.

PLB320006



-  **OBSZAR OBJĘTY PLANEM**
-  **STANOWISKO ARCHEOLOGICZNE**
-  **NAPOWIETRZNA LINIA ELEKTROENERGETYCZNA SN**
-  **TERENY ZMELIOROWANE**
-  **PROPONOWANY UŻYTEK EKOLOGICZNY**
-  **GRANICA OBSZARU NATURA 2000**
-  **STANOWISKA CHRONIONYCH ZWIERZĄT I ROŚLIN**
-  **TERENY WYŁĄCZONE Z ZABUDOWY**

**WYRYS ZE STUDIUM UWARUNKOWAŃ I KIERUNKÓW
 ZAGOSPODAROWANIA PRZESTRZENNEGO GMINY DOBRA**