











MIEJSCOWY PLAN ZAGOSPODAROWANIA PRZESTRZENNEGO GMINY DOBRA W OBRĘBIE DOBRA
DLA TERENU PRZY ULICY GRANICZNEJ

SKALA 1 : 1000

ZAŁĄCZNIK NR 1
DO UCHWAŁY NR/...../2022
RADY GMINY DOBRA
z dnia 2022 r.



LEGENDA

-  GRANICA OBSZARU OBJĘTEGO PLANEM
-  LINIE ROZGRANICZAJĄCE TERENY ELEMENTARNE O RÓŻNYM PRZEZNACZENIU LUB RÓŻNYCH ZASADACH ZAGOSPODAROWANIA
-  **MN** SYMBOL TERENU ELEMENTARNEGO
-  GRANICA DZIAŁEK EWIDENCJI GRUNTÓW
-  PROPONOWANY PODZIAŁ NA DZIAŁKI - ZASADA PODZIAŁU
-  **MN** TEREN ZABUDOWY MIESZKANIOWEJ JEDNORODZINNEJ
-  **RP** TEREN ROLNICZY
-  **KDW** TEREN DROGI WEWNĘTRZNEJ
-  OBOWIĄZUJĄCA LINIA ZABUDOWY
-  NIEPRZEKRACZALNA LINIA ZABUDOWY
-  SZPALERY DRZEW