


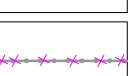

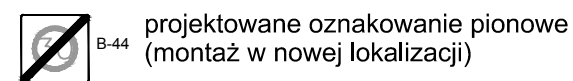
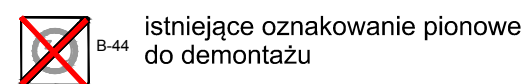
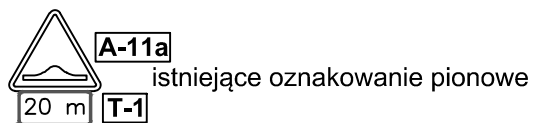


Legenda:

-  granice działek
-  działki objęte opracowaniem
-  kostka betonowa szara gr. 10 cm  
przebudowa istniejącej nawierzchni jezdni
-  kostka betonowa szara gr. 8 cm  
przebudowa istn. chodnika/chodnik projektowany
-  kostka betonowa ażurowa szara 15x30x10 cm  
z wypełnieniem humusem i nasionami traw
-  kostka betonowa grafitowa gr. 8 cm  
- zjazdy indywidualne
-  kostka betonowa szara gr. 10 cm  
15x30 cm - zjazdy wzmocnione/skrzyżowania
-  istniejący chodnik do remontu
-  kostka betonowa typu Behaton szara gr. 8 cm
-  projektowany krawężnik betonowy  
15x30 cm, wystający o świetle h=10 cm

-  projektowany krawężnik betonowy najazdowy  
15x22 cm, obniżony o świetle h=2 cm
-  projektowany opornik betonowy  
10x25 cm, wtopiony o świetle h=0 cm
-  projektowane obrzeże chodnikowe  
8x30 cm
-  istniejące ogrodzenie do rozbiórki
-  spadki projektowane



Przebudowa pasa drogowego drogi gminnej nr 190099Z  
ul. Przytulnej (dz. nr 208 dr, obr.0003 Dobra)  
w miejscowości Dobra, Gmina Dobra, powiat Police".

**ZAŁĄCZNIK NR 1 -PLAN SYTUACYJNY**  
**ETAP IV-od hm 4+70,00 do hm 6+00,00**

skala 1:500