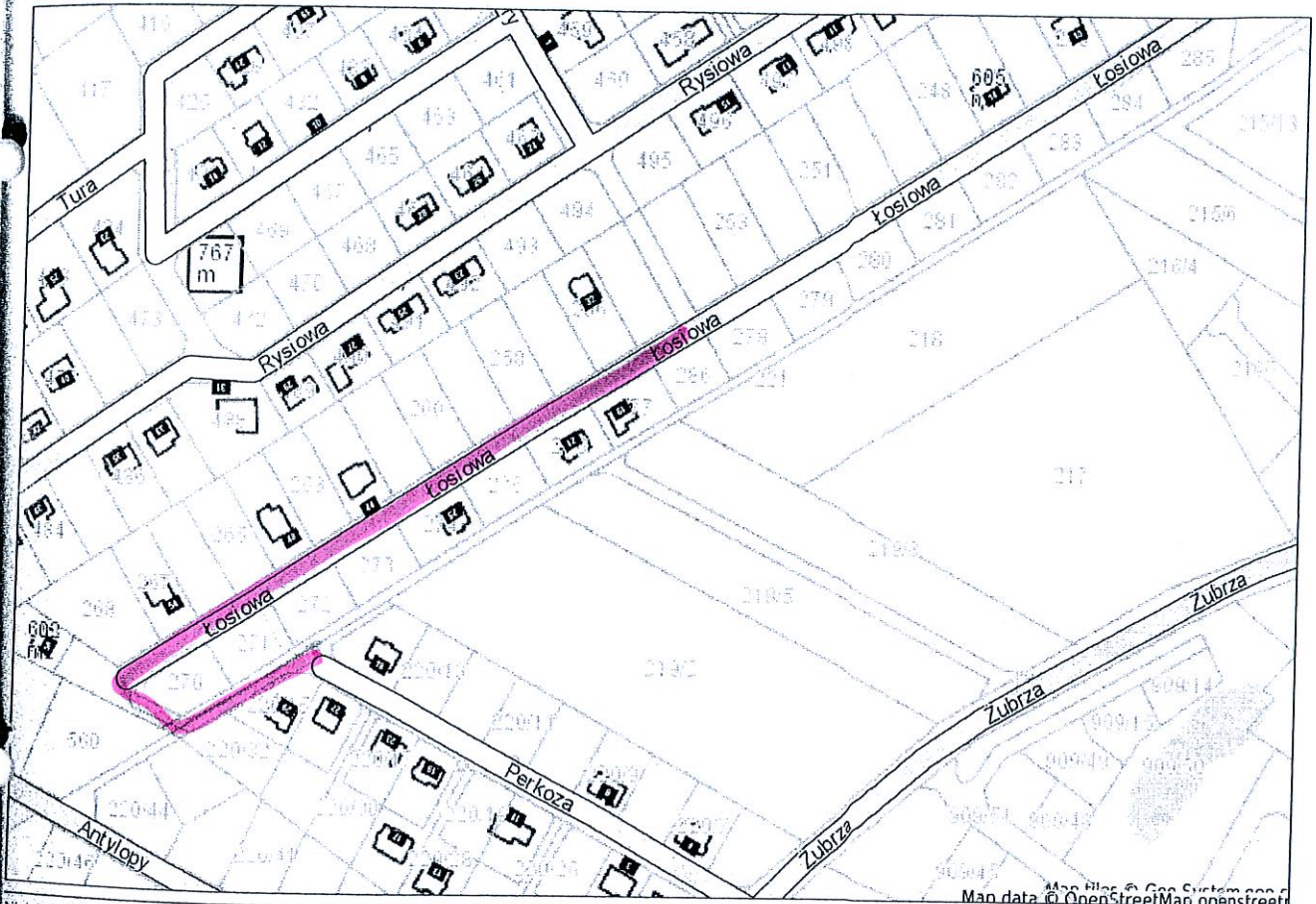




Załącznik nr 6

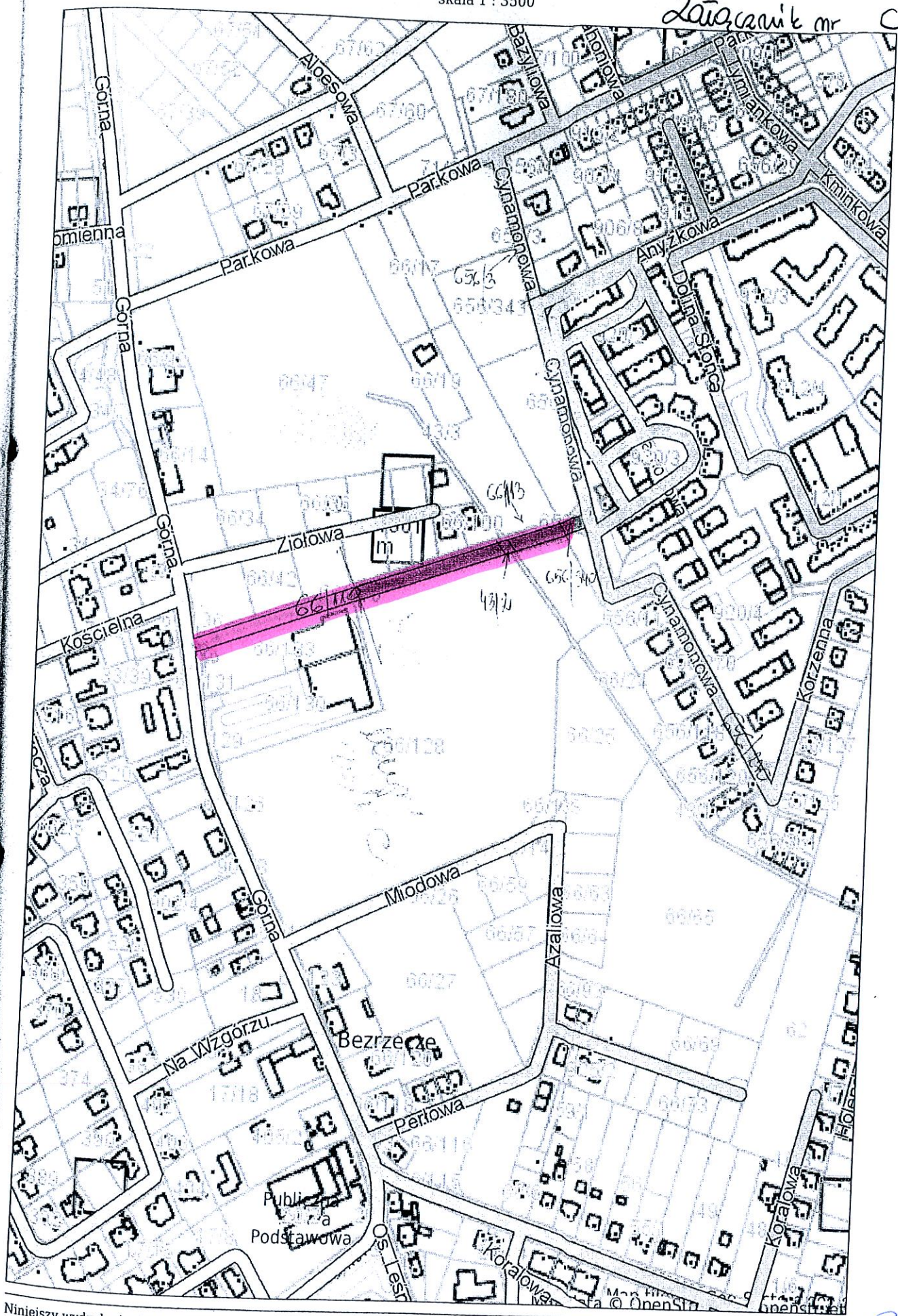
System Informacji Przestrzennej Gminy Dobra Szczecińska  
skala 1 : 2000

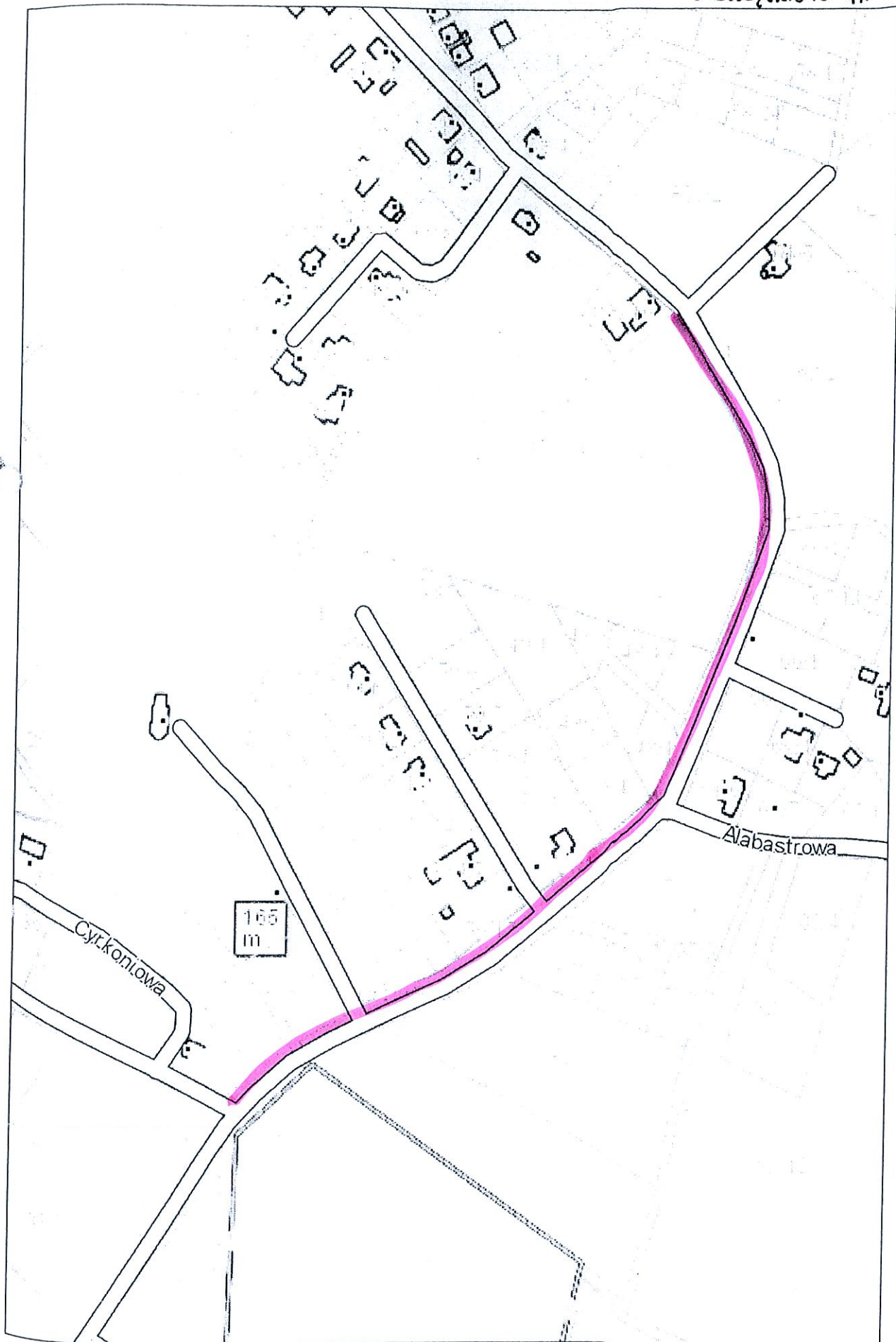


Niniejszy wydruk nie stanowi dokumentu w rozumieniu przepisów prawa  
wydrukowano w serwisie dobraszczecińska.e-niapa.net dnia 2018-04-18 11:27:50

Map files © Geo System s.p.a.  
Map data © OpenStreetMap contributors

*Zawaznik mr C*



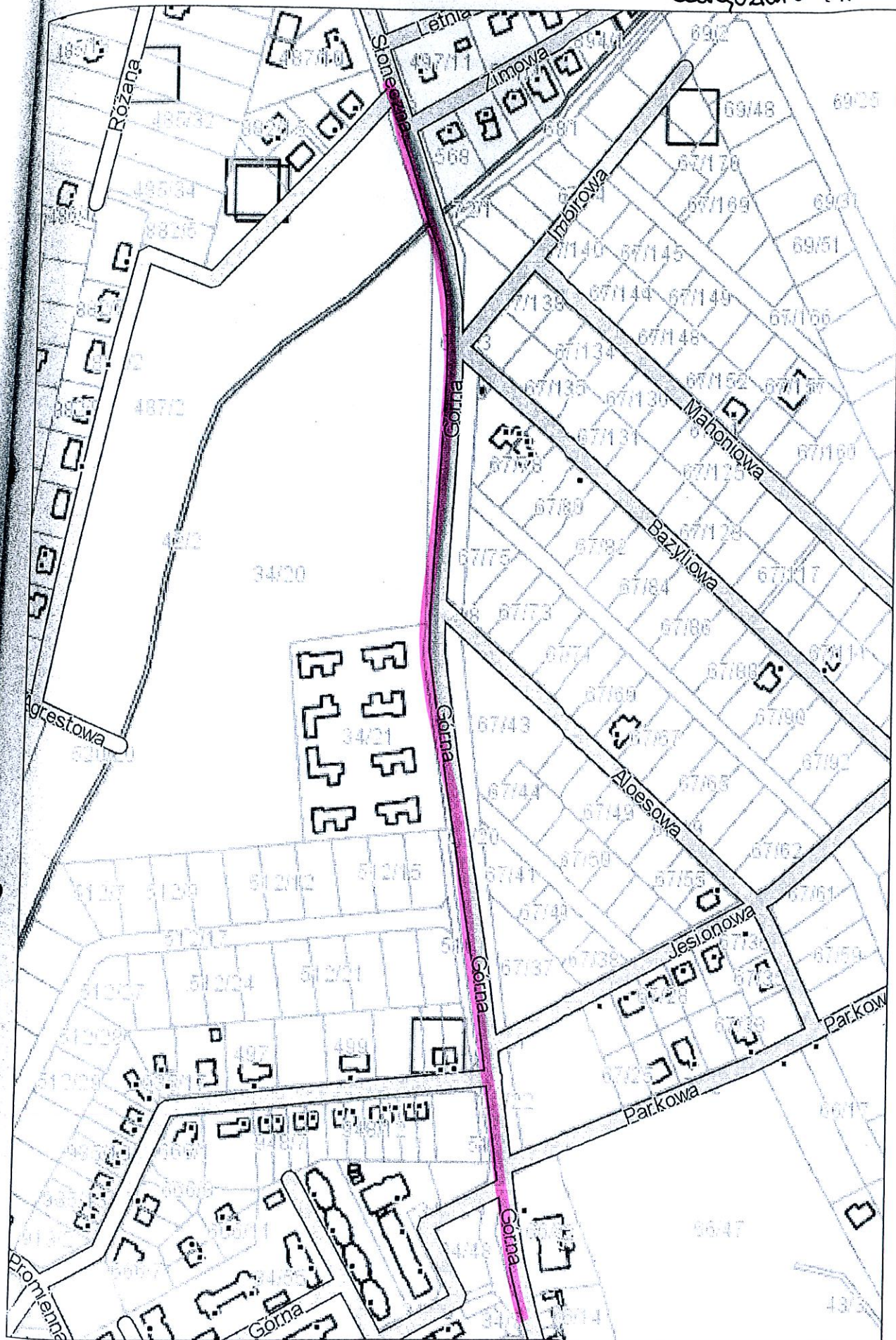


9



*Łągorznic nr*

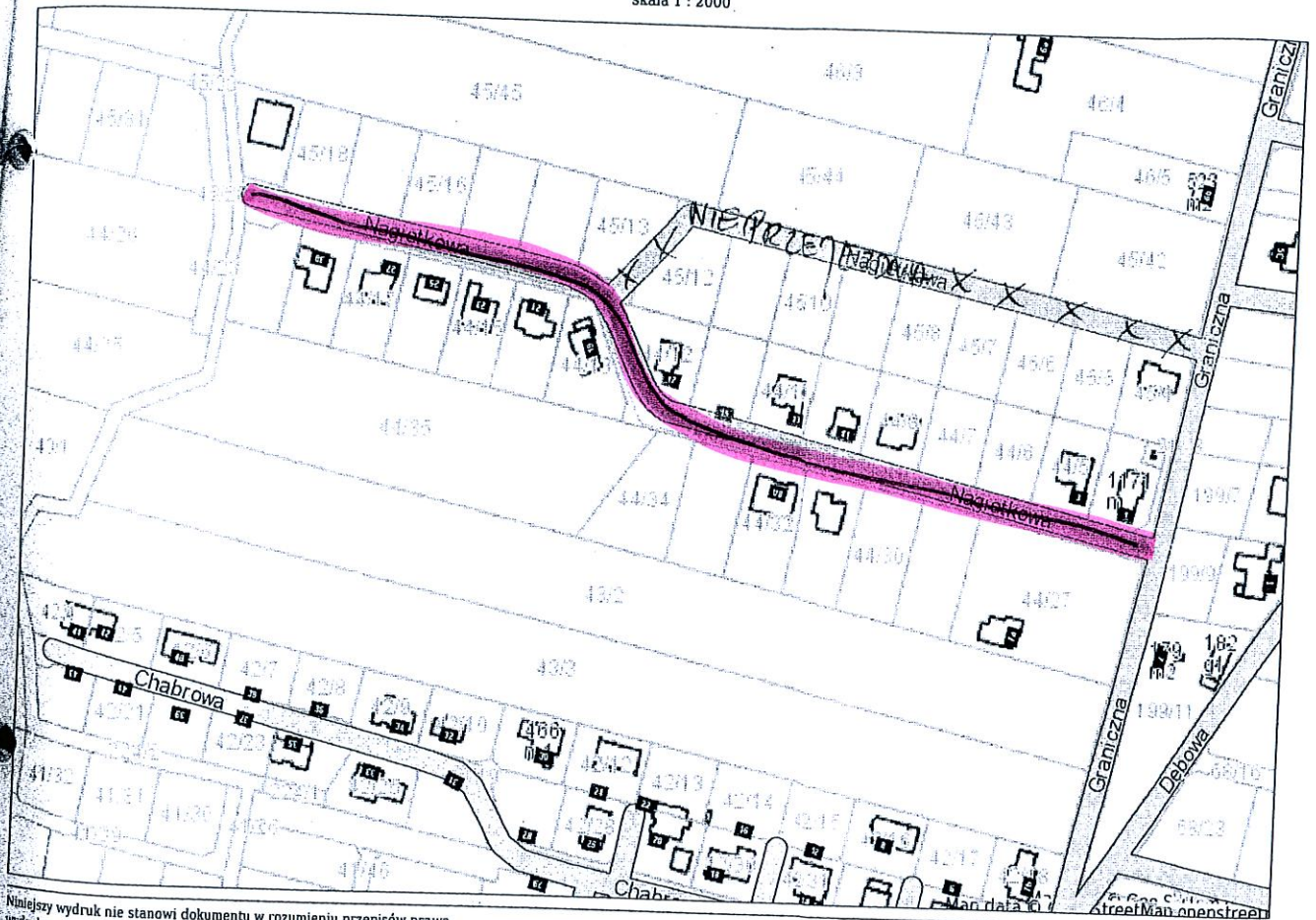
*f*



Lanizoznik nr 9

U. NAGIETKOWA  
DOBRA

System Informacji Przestrzennej Gminy Dobra Szczecińska  
skala 1 : 2000.



Niniejszy wydruk nie stanowi dokumentu w rozumieniu przepisów prawa  
wydrukowano w serwisie dobraszczecinska.e-map.net dnia 2018-04-11 11:19:39

9

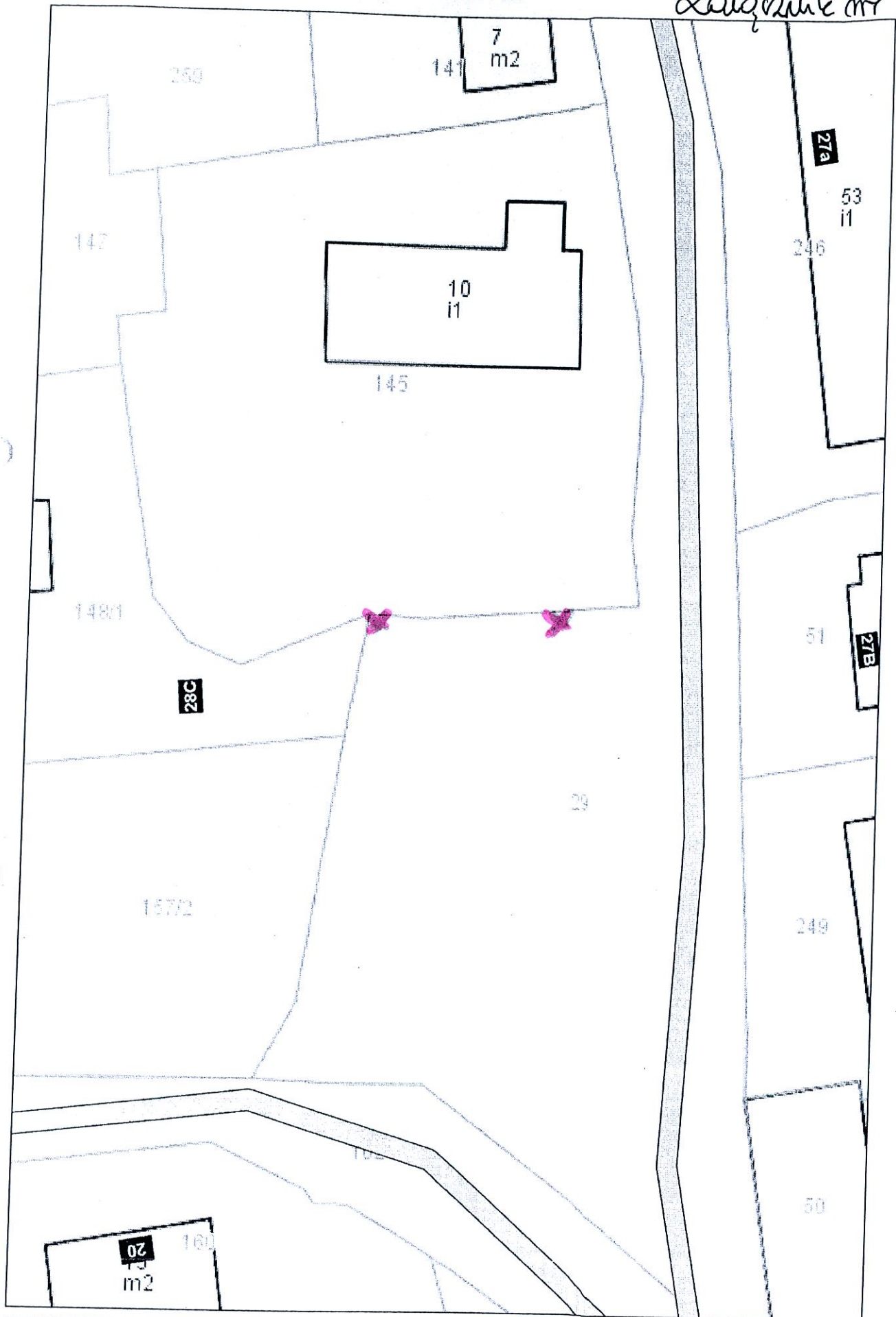
*Łączęnik nr h*





*Łągorzynie nr*

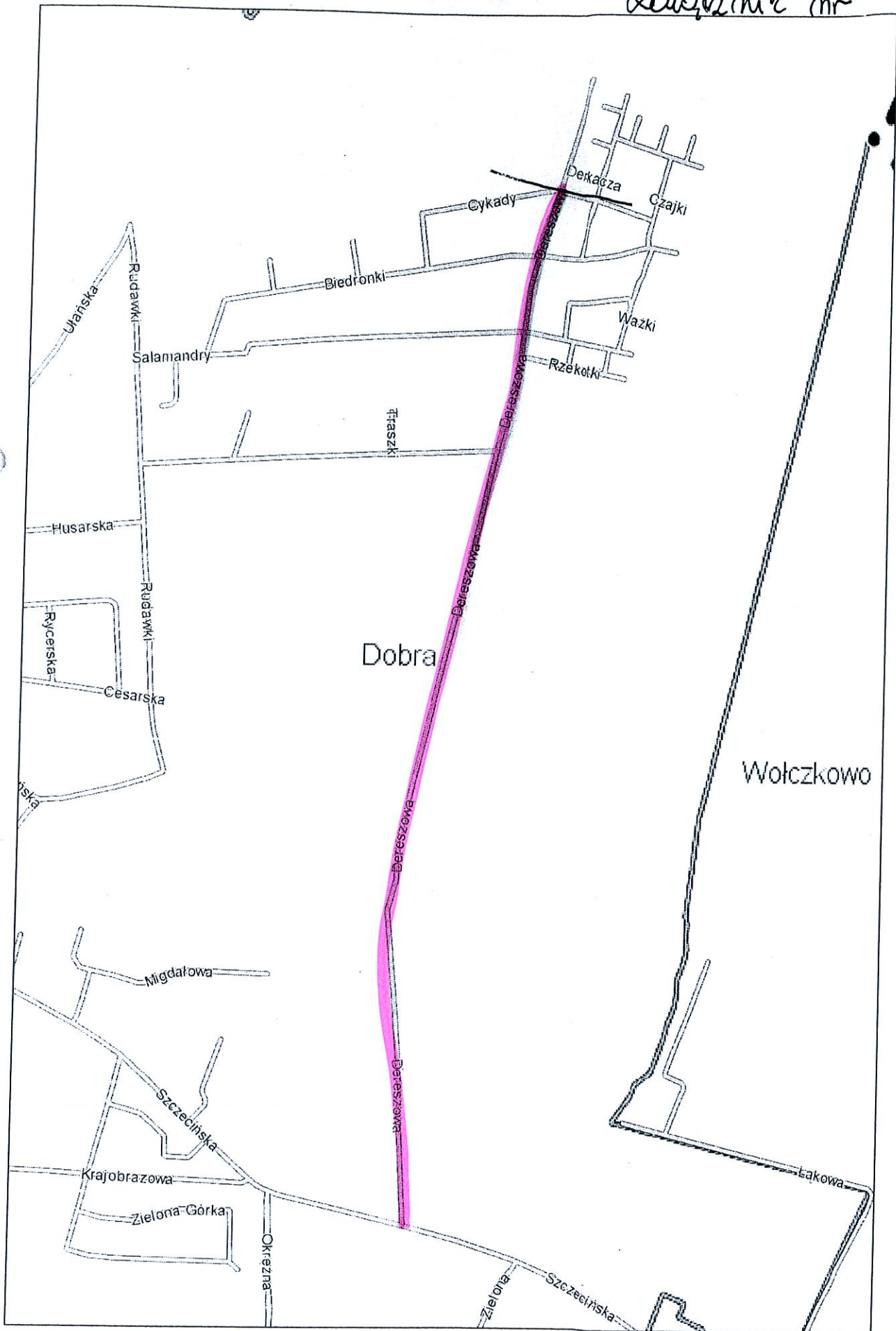
*i*



System Informacji Przestrzennej Gminy Dobra Szczecińska

skala 1 : 10000

*2018/2019 nr*



Załącznik nr

k

