



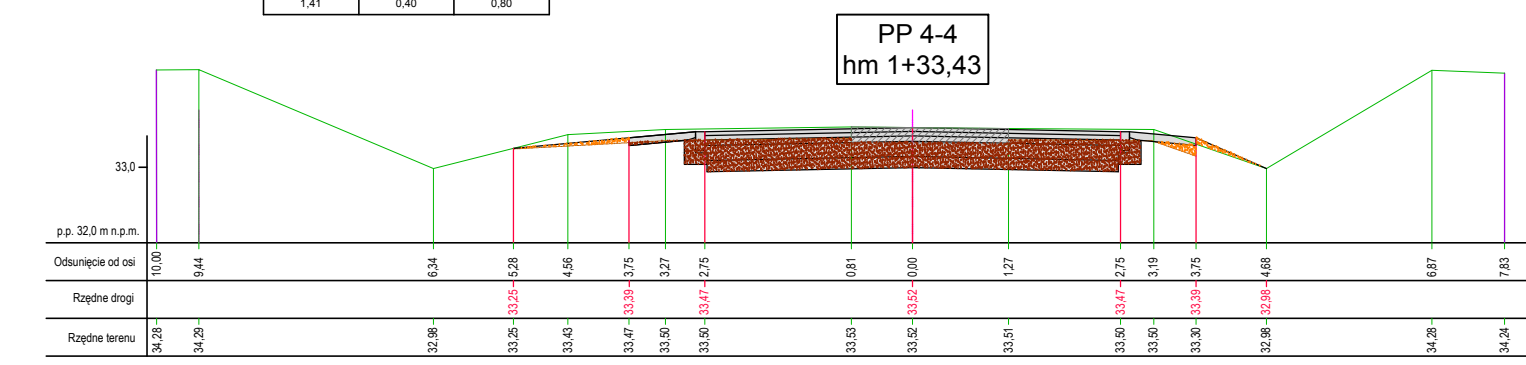
Pow. wykopu	Pow. nasypu	Pow. zdj. humusu
1.79	0.08	0.80



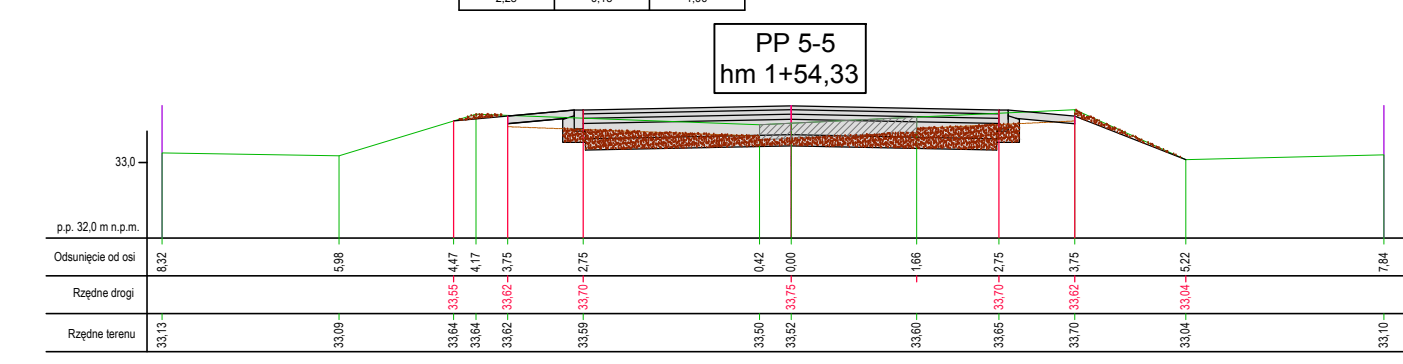
Pow. wykopu	Pow. nasypu	Pow. zdj. humusu
0.48	0.60	0.80



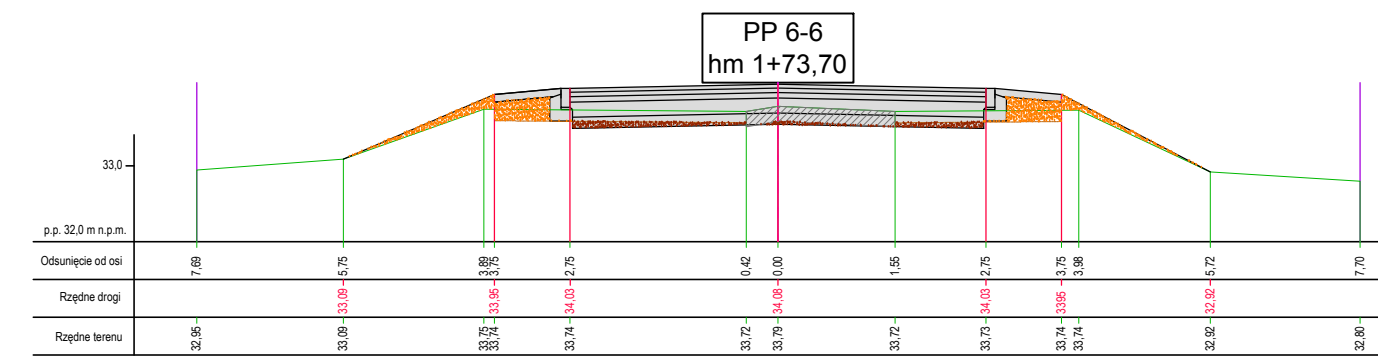
Pow. wykopu	Pow. nasypu	Pow. zdj. humusu
1.41	0.40	0.80



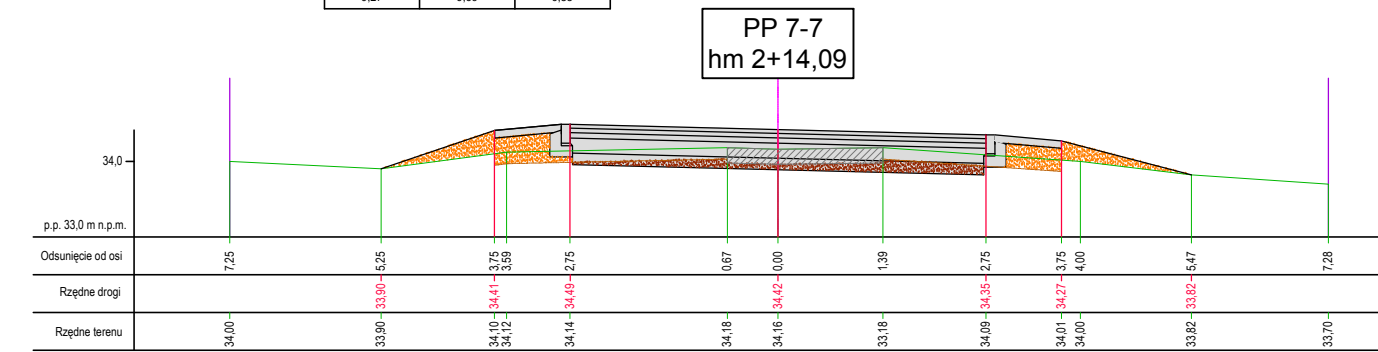
Pow. wykopu	Pow. nasypu	Pow. zdj. humusu
2.28	0.13	1.00



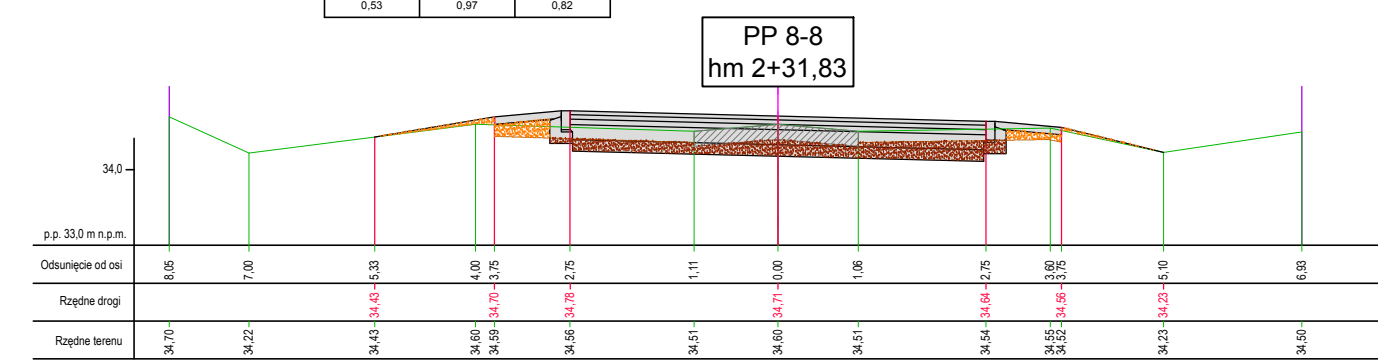
Pow. wykopu	Pow. nasypu	Pow. zdj. humusu
1.30	0.00	0.81



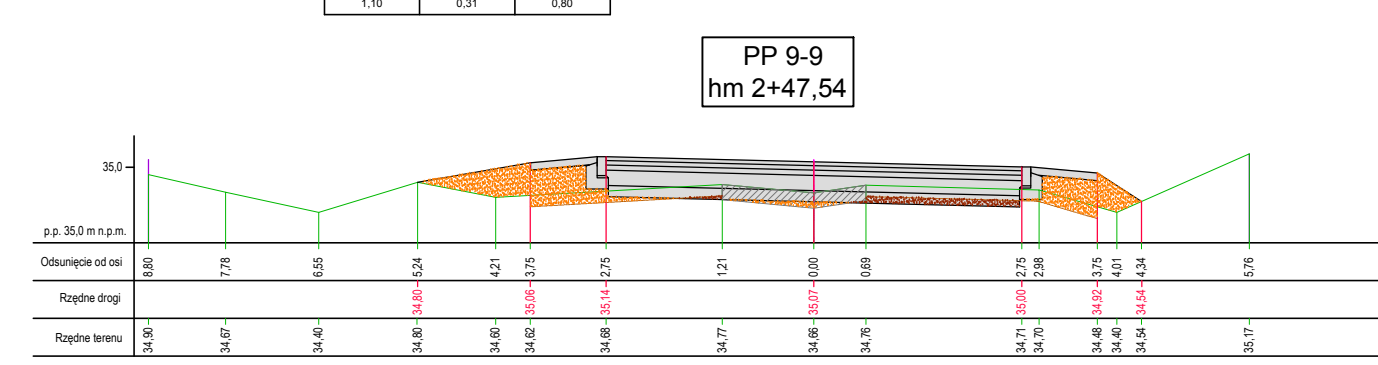
Pow. wykopu	Pow. nasypu	Pow. zdj. humusu
0.27	0.69	0.83




Pow. wykopu	Pow. nasypu	Pow. zdj. humusu
0.53	0.97	0.82



Pow. wykopu	Pow. nasypu	Pow. zdj. humusu
1.10	0.31	0.80



Pow. wykopu	Pow. nasypu	Pow. zdj. humusu
0.20	1.38	0.84



Pow. wykopu	Pow. nasypu	Pow. zdj. humusu
0.00	0.43	0.58

- LEGENDA:**
- istniejący teren
  - granica działki
  - linia zdjęcia humusu gr. 15cm
  - wykop
  - nasyp
  - istn. nawierzchnia do rozbiórki
  - proj. konstrukcja nawierzchni

Powierzchnie wykopów oraz nasypów uwzględniają zdjęcie humusu, rozbiórkę istniejącej nawierzchni oraz korytowanie pod konstrukcję nawierzchni projektowanej.

Jednostka projektowa:  
**USŁUGI PROJEKTOWE I NADZÓR**  
**LUCYNA KACZYŃSKA**  
71-051 Szczecin, ul. Zabuzarska 53a  
tel./fax. +48 91 483 51 34 ;  
e-mail: upin12@gmail.com

PRAWA AUTORSKIE ZASTRZEŻONE/COPYRIGHTS RESERVED  
Przedmiotowy projekt architektoniczny jest chroniony prawem autorskim zgodnie z art. 1 i nast. Ustawy o Prawie Autorskim i Prawach Pokrewnych z dn. 4 lutego 1994 r. (Dz.U. nr 24, poz.83 z 23.02.94)

<b>Autor projektu:</b> Lucyna KACZYŃSKA	<b>Zakres i nr uprawnień</b> upr. konstrukcyjno - inżynierskie w zakresie dróg b/o nr 162/Sz/78	<b>Podpis</b>
<b>Opracował:</b> mgr inż. Marcin Przybysz		<b>Podpis</b>
<b>Sprawił:</b> mgr inż. Katarzyna Przybysz	upr. nr ZAP/0192/POOD/09 w zakresie dróg b/o	<b>Podpis</b>

**Investor:** Gmina Dobra  
**Adres:** ul. Szczecińska 16a, 72-003 Dobra  
**Tytuł:**  
"Przebudowa drogi gminnej (dz. nr 117 dr, obr. Buk) wraz z przebudową skrzyżowania z drogą powiatową 3907Z Szczecin - Dobleszczyn (dz. nr 102 dr, obr. Buk), Gmina Dobra, powiat policki."

<b>Branza:</b> DROGOWA	<b>Faza:</b> PROJEKT WYKONAWCZY	<b>Skala:</b> 1:10/100	<b>Data:</b> 18.06.2013
<b>Nazwa rysunku:</b> PROFIL PODŁUŻNY		<b>Nr rys:</b> 5	