







<p><b>OBIEKT:</b></p> <p>woj. zachodniopomorskie pow. policki</p>	 <p><b>METRO</b> usługi geodezyjne Zenon Szkuclarek</p> <p>71-125 Szczecin, ul. Witkiewicza 66/4 tel./fax (091) 487-60-10, kom. 0 601 709 608</p> <p>(Jednostka wykonawstwa geodezyjnego.)</p>
<p><b>SKALA D:1: 500</b> Układ współrzędnych: 1965 (strefa 3) Poziom odniesienia wysokości: Kransztadt</p> <p>Wykonano metodą: Wektoryzacji rastrów mapy zasadniczej</p>	<p>Wykonano w ramach roboty geodezyjnej K.E.R.G.: 3689/2009 Zgłoszonej w PODGK w Policach</p>
<p>Kierownik roboty: Zenon Szkuclarek, upr. Nr 15533 (Inny, niniejszy, w i zakresie opracowania)</p>	<p>W zakresie opracowania znajdują się punkty osnowy geodezyjnej nr: Rp450, 460 podlegające ochronie na podst. - art. 15 ust.1, art. 48 ust. 1 pkt. 3 Ustawy Prawo Geodezyjne i Kartograficzne (jednolity tekst Dz.U. z 2000r. nr 100 z p. zm.) z dnia: 05.06.2009r.</p>
<p>Mapy do celów projektowych sporządzone przy wykorzystaniu: 1. mapy zasadniczej w skali 1:1000 nr arkuszy: 340, 224, 081, 083, 094, 132, 141, 143 2. danych brzożowych części uzbrojenia podziemnego 3. pomiaru zieleni wysokości i pomiarów przyrody oraz pomiaru innych obiektów wskazanych przez projektanta 4. opracowanych geodezyjnie elementów planu zagospodarowania przestrzennego (linie rozgraniczające, linie regulacyjne, osie ulic)</p>	<p>Granice i nr działek ewidencyjnych według danych PODGK w Policach z dnia: 05.06.2009r.</p> <p>Rejestracja:</p>
<p>Na mapie do celów projektowych wykazano następujące, uzgodnione przez ZUDP projekty sieci uzbrojenia terenu: 1. ZUDP-S16507-hud, k, w, g, e.proj.</p>	<p>Wpisano do rejestru wódników:</p>
<p><b>Informacje dodatkowe:</b></p> <p>1. Zakres pomiaru 2. Redakcja znaków zgodna z instrukcją techniczną K-1 (1979)/ K1 (Podstawowa Mapa Kraju z 1998r.) 3. Mapa nadaje się do celów projektowych w zakresie pomiaru. 4. Stopień kartometryczności mapy do celów projektowych jest zgodny z przepisami instrukcji technicznej K-1 (1979)/ K1 (Podstawowa Mapa Kraju z 1998r.) 5. Wszelkie treści objęte budowlaną podlegają wytyczeniu przez jednostkę wykonawstwa geodezyjnego. 6. Nie wyklucza się istnienia w terenie również uzbrojenia, o którym brak było informacji brzożowych i nie zostało odnotowane w czasie inwentaryzacji geodezyjnej</p>	<p>Kierownik jednostki wykonawstwa geodezyjnego: Zenon Szkuclarek</p>
<p><b>Aktualność mapy do celów projektowych na dzień:</b> 05.06.2009r.</p>	<p>Wpisano do rejestru wódników: Zenon Szkuclarek</p>



- LEGENDA**
-  słup stożkowy o wysokości 7m z oprawą BOYEN SON 70W odległość pomiędzy oprawami 27m
  -  proj. YAKY4x25mm<sup>2</sup>
  -  Ø 25x4

<b>OBIEKT</b>		OŚWIETLENIE ULIC	
Rodzaj opracowania:		projekt zagospodarowania	
Projektował:		J.KUBLIICKI	
nr upr.		48/SZ/76	
Opracował:		M.KUBLIICKI	
Sprawdził:		Z.ULIŃSKI	
nr upr.		72/SZ/76	
INWESTOR:		Data: 09.2009	
Imię i Nazwisko:		Podpis:	
Nr Rys. 1			