

WOJEWÓDZKI ZARZĄD ROZBUDOWY MIAST i OSIEDLI WIEJSKICH W SZCZECINIE
WOJEWÓDZKIE BIURO PLANOWANIA TERENOWEGO
70-502 Szczecin, ul. Waży Chłobrego Nr 4

Szczecin dnia 5.09 1979

Nr ewid. 125/Sz/79

STWIERDZENIE PRZYGOTOWANIA ZAWODOWEGO
do pełnienia samodzielnych funkcji technicznych w budownictwie

Na podstawie § 4 ust. 2, § 7 oraz § 13 ust. 1 pkt. 4
III. d rozporządzenia Ministra Gospodarki Terenowej i Ochrony
Środowiska z dnia 20 lutego 1975 r. w sprawie samodzielnych funkcji
technicznych w budownictwie (Dz. U. Nr 8, poz. 46) stwierdza się, że:

Obywatel K U E L E R WALDEMAR
magister inżynier elektryk


urodzony dnia 16 maja 1949 r. w Koźlu

posiada przygotowanie zawodowe do wykonywania samodzielnej
funkcji projektanta

w specjalności: instalacyjno-inżynierskiej
w zakresie instalacji elektrycznych
oraz jest upoważniony do:

- 1/ sporządzenia projektów instalacji elektrycznych,
- 2/ w budownictwie osób fizycznych - do kierowania, nadzoru-
wania i kontrolowania budowy, kierowania i kontrolowania
wytwarzania konstrukcyjnych elementów instalacji oraz
oceny i badania stanu technicznego instalacji
elektrycznych.

Stwierdzenie niniejsze nie obejmuje samodzielnych funkcji
technicznych w objętym prawem górniczym budownictwie obiektów
budowlanych zakładów górniczych.



pp. Wojewody

Wojewoda

mgr inż. Ludomir Bociek

(pieczęć okrągła)

125/Sz/79, nakł. 500



ZACHODNIOPOMORSKA OKRĘGOWA
IZBA INŻYNIERÓW BUDOWNICTWA
70-656 Szczecin, ul. Energetyków 9
tel./fax: (091) 462-44-40; (091) 489 8410+12
www.zap.homc.pl e-mail: zap@homc.pl

Sz. P.
KUGLER Waldemar
ul. Somosierry 26
71-181 SZCZECIN

ZAŚWIADCZENIE

Pan(i) **KUGLER Waldemar**, kod identyfikacyjny **ZAP/IE/0904/01**, zamieszkały(a) 71-181 SZCZECIN ul. Somosierry 26, jest członkiem Zachodniopomorskiej Okręgowej Izby Inżynierów Budownictwa oraz posiada wymagane ubezpieczenie od odpowiedzialności cywilnej.

Niniejsze zaświadczenie jest ważne od dnia: **2010-01-01**
do dnia: **2010-12-31**

Szczecin, dnia 2009-12-16



Zachodniopomorska Okręgowa
Izba Inżynierów Budownictwa
Przewodniczący Rady Okręgowej

Mieczysław Ołtarzewski
mgr inż. Mieczysław Ołtarzewski

Niniejsze zaświadczenie potwierdza zawarcie obowiązkowego ubezpieczenia od odpowiedzialności cywilnej inżynierów budownictwa.

Przedmiotem ubezpieczenia jest odpowiedzialność cywilna deliktowa i kontraktowa ubezpieczonego za szkody wyrządzone w związku z wykonywaniem samodzielnych funkcji technicznych w budownictwie w zakresie posiadanych uprawnień budowlanych.

Suma gwarancyjna na jedno zdarzenie w okresie ubezpieczenia wynosi **50 000 EURO**.

O fakcie powstania szkody należy zawiadomić TU Allianz Polska S.A., ul. Chocimska 17, 00-791 Warszawa niezwłocznie, nie później niż w ciągu 14 dni od chwili uzyskania wiadomości przez poszkodowanego o roszczeniu, które może rodzić odpowiedzialność cywilną ubezpieczonego. Zgłoszenia szkody można dokonać poprzez wypełnienie i przesłanie formularza zamieszczonego na stronie internetowej Polskiej Izby Inżynierów Budownictwa www.piib.org.pl

Posiadanie ubezpieczenia obowiązkowego w ramach umowy generalnej zawartej pomiędzy PIIB a TU Allianz Polska S.A. umożliwia członkom Izby zawarcie dodatkowego ubezpieczenia od odpowiedzialności cywilnej na wyższe sumy gwarancyjne oraz uprawnia do skorzystania z licznych zniżek na prywatne ubezpieczenie mieszkań, ubezpieczenia komunikacyjne, ubezpieczenia NNW i ubezpieczenia turystyczne.



Obsługą merytoryczną przedmiotowego ubezpieczenia zajmuje się broker Polskiej Izby Inżynierów Budownictwa – Hanza Brokers Sp. z o.o. – który pod numerem infolinii **0 801 384 666**, stworzonej dla inżynierów budownictwa, rozwiązuje problemy związane z funkcjonowaniem obowiązkowego ubezpieczenia oraz świadczy pomoc w uzyskiwaniu terminowych i pełnych wypłat należnych odszkodowań. www.hanzabrokers.pl

Kontynuacja ważności zaświadczenia jest możliwa po dokonaniu obowiązkujących opłat składek członkowskich i ubezpieczenia na przydzielone indywidualne konta bankowe 15 dni przed upływem terminu niniejszego zaświadczenia.

Nr ewid. 1309z/80

STWIERDZENIE PRZYGOTOWANIA ZAWODOWEGO
do pełnienia samodzielnych funkcji technicznych w budownictwie

Na podstawie § 4 ust. 2 § 7 oraz § 13 ust. 1 pkt. 4
lit. d. rozporządzenia Ministra Gospodarki Terenowej i Ochrony
Środowiska z dnia 20 lutego 1975 r. w sprawie samodzielnych funkcji
technicznych w budownictwie (Dz. U. Nr 8, poz. 46) stwierdza się, że:

Obywatel **KUGLER ELŻBIETA, WANDA,**
inżynier elektryk

urodzony dnia 23 czerwca 1949 r w Szczecinie

posiada przygotowanie zawodowe do wykonywania samodzielnej
funkcji **projektanta**

w specjalności: **instalacyjno-inżynieryjnej w zakresie**
instalacji elektrycznych,

oraz jest upoważniony do:

- 1/ opracowanie projektów instalacji elektrycznych,
- 2/ w budownictwie osób fizycznych - do kierowania, nadzoru
wzrostu i kontrolowania budowy, kierowania i kontrolowania
wytwarzania konstrukcyjnych elementów instalacji oraz
oceniania i badania stanu technicznego instalacji elek-
trycznych.

Stwierdzenie niniejsze nie obejmuje samodzielnych funkcji
technicznych w objętym prawem górniczym budownictwie obiekt-
tów budowlanych zakładów górniczych.



22 up. Wojewody

Zastępca Dyrektora Zarządu
Ochrony Architektury i Budownictwa

mgr inż. Andrzej Grunke
Dyrektor Biura

(pieczęć okrągła)





ZACHODNIOPOMORSKA OKRĘGOWA
IZBA INŻYNIERÓW BUDOWNICTWA
70-656 Szczecin, ul. Energetyków 9
tel./fax: (091) 462-44-40; (091) 489 8410+12
www.zap.home.pl e-mail: zap@home.pl

Sz. P.
KUGLER Elżbieta Wanda
ul. Somosierry 26
71-181 SZCZECIN

ZAŚWIADCZENIE

Pan(i) **KUGLER Elżbieta Wanda**, kod identyfikacyjny **ZAP/IE/0903/01**, zamieszkały(a)
71-181 SZCZECIN ul. Somosierry 26, jest członkiem Zachodniopomorskiej Okręgowej Izby Inżynierów
Budownictwa oraz posiada wymagane ubezpieczenie od odpowiedzialności cywilnej.

Niniejsze zaświadczenie jest ważne od dnia: **2010-01-01**
do dnia: **2010-12-31**

Szczecin, dnia 2009-12-16



Zachodniopomorska Okręgowa
Izba Inżynierów Budownictwa
Przewodniczący Rady Okręgowej
Mieczysław Oltarzewski
mgr inż. Mieczysław Oltarzewski


Niniejsze zaświadczenie potwierdza zawarcie obowiązkowego ubezpieczenia od odpowiedzialności cywilnej inżynierów budownictwa.

Przedmiotem ubezpieczenia jest odpowiedzialność cywilna deliktowa i kontraktowa ubezpieczonego za szkody wyrządzone w związku z wykonywaniem samodzielnych funkcji technicznych w budownictwie w zakresie posiadanych uprawnień budowlanych.

Suma gwarancyjna na jedno zdarzenie w okresie ubezpieczenia wynosi **50 000 EURO**.

O fakcie powstania szkody należy zawiadomić TU Allianz Polska S.A., ul. Chocimska 17, 00-791 Warszawa niezwłocznie, nie później niż w ciągu 14 dni od chwili uzyskania wiadomości przez poszkodowanego o roszczeniu, które może rodzić odpowiedzialność cywilną ubezpieczonego. Zgłoszenia szkody można dokonać poprzez wypełnienie i przesłanie formularza zamieszczonego na stronie internetowej Polskiej Izby Inżynierów Budownictwa www.plib.org.pl

Posiadanie ubezpieczenia obowiązkowego w ramach umowy generalnej zawartej pomiędzy PIIB a TU Allianz Polska S.A. umożliwia członkom Izby zawarcie dodatkowego ubezpieczenia od odpowiedzialności cywilnej na wyższe sumy gwarancyjne oraz uprawnia do skorzystania z licznych zniżek na prywatne ubezpieczenie mieszkań, ubezpieczenia komunikacyjne, ubezpieczenia NNW i ubezpieczenia turystyczne.



Obsługa merytoryczną przedmiotowego ubezpieczenia zajmuje się broker Polskiej Izby Inżynierów Budownictwa – Hanza Brokers Sp. z o.o. – który pod numerem infolinii **0 801 384 666**, stworzonej dla inżynierów budownictwa, rozwiązuje problemy związane z funkcjonowaniem obowiązkowego ubezpieczenia oraz świadczy pomoc w uzyskiwaniu terminowych i pełnych wypłat należnych odszkodowań. www.hanzabrokers.pl

Kontynuacja ważności zaświadczenia jest możliwa po dokonaniu obowiązujących opłat składek członkowskich i ubezpieczenia na przydzielone indywidualne konta bankowe 15 dni przed upływem terminu niniejszego zaświadczenia.

KARTA REJESTRACYJNA INFORMATYCZNEJ KOPII MAPY (WTÓRNIKA)

<p>OBIEKT: woj. zachodniopomorskie pow. policki gm. Dobra obr. Dołuje ul. Perkoza, Żubrza dz. nr 220/33, 181, 34, 26</p>	<p>Usługi Geodezyjne Robert Piękniewski ul. Piłsudskiego 24/6 70-463 Szczecin tel. 501-276-560</p>
<p>SKALA 1: 500 Układ współrzędnych: 2000 Poziom odniesienia wysokości: Kronsztadt</p>	<p>(Jednostka wykonawstwa geodezyjnego.)</p>
<p>Przekazano płytę CD z plikami: wtornik_perkoza *dwg wielkość pliku:....., data.....</p>	<p>Wykonano w ramach roboty geodezyjnej K.E.R.G.: 437/2010 Zgłoszonej w PODGiK w Policach</p>
<p>Kierownik roboty: Sławomir Kuświk nr upr. 11231 <small>(imię, nazwisko, nr i zakres uprawnień)</small></p>	<p>W zakresie opracowania znajdują się punkty osnowy geodezyjnej nr: 340276000, 1045 podlegające ochronie na podst. - art. 15, art. 48 ust. 1 pkt 3 Ustawy Prawo Geodezyjne i Kartograficzne" (Dz.U. z 1989r. nr 30 Poz. 163 z p. zm.)</p>
<p>Mapę do celów projektowych sporządzono przy wykorzystaniu: 1. mapy zasadniczej w skali 1 : 500 sekcje: 5.200.15.15.4.2-4 2. danych branżowych części uzbrojenia podziemnego 3. pomiaru zieleni wysokiej i pomników przyrody oraz pomiaru innych obiektów wskazanych przez projektanta 4. opracowanych geodezyjne elementów planu zagospodarowania przestrzennego (linie rozgraniczające, linie regulacyjne, osie ulic).</p>	<p>Granice i nr działek ewidencyjnych według danych PODGiK w Policach z dnia: 09.03.2010r.</p>
<p>Na mapie do celów projektowych wykazano następujące, uzgodnione przez ZUDP projekty sieci uzbrojenia terenu:</p> <ol style="list-style-type: none"> 1. ZUDP 1018/09 - proj. g 2. ZUDP 796/09 - proj. e, ks 3. ZUDP 431/08 - proj. e, g, ks, w 4. ZUDP 814/06 - proj. g 	<p>Rejestracja:</p> <div style="border: 1px solid black; padding: 5px; margin: 5px;"> <p style="text-align: center;">Starosta Policki Powiatowy Ośrodek Dokumentacji Geodezyjnej i Kartograficznej w Policach</p> <p>W obszarze oznaczonym linią ...ZAKRES... dokonano aktualizacji treści mapy zasadniczej. Dokumenty z pomiaru uzupełniającego przyteto do zasobu powiatowego w dniu 2010-08-06 i zaewidencjonowane pod nr 437/2010</p> <p>Niniejsza mapa może służyć do celów projektowych. Projektowane obiekty budowlane wymagają pozwolenia na budowę podlegają wytyczeniu i inwentaryzacji geodezyjnej przez jednostki uprawnione do wykonywania prac geodezyjnych. Police, dn. 2010-08-06</p> <p style="text-align: right;"><small>(imię i nazwisko, podpis, stanowisko służbowe osoby upoważnionej)</small> z up. DYREKTORA Barbara Żarnowska</p> </div>
<p>Informacje dodatkowe:</p> <ol style="list-style-type: none"> 1. ——— Zakres pomiaru 2. Redakcja znaków zgodna z instrukcją techniczną K-1 (1979)/K1 (Podstawowa Mapa Kraju z 1998r.) 3. Mapa nadaje się do celów projektowych w zakresie pomiaru. 4. Stopień kartometryczności mapy do celów projektowych jest zgodny z przepisami instrukcji technicznej K-1 (1979)/K1 (Podstawowa Mapa Kraju z 1998 r.) 5. Wszystkie trwałe obiekty budowlane podlegają wytyczeniu przez jednostkę wykonawstwa geodezyjnego. 6. Nie wyklucza się istnienia w terenie również uzbrojenia, o którym brak było informacji branżowych i nie zostało odnalezione w czasie inwentaryzacji geodezyjnej. 	<div style="border: 1px solid black; padding: 5px; margin: 5px;"> <p style="text-align: center;">Starosta Policki Powiatowy Ośrodek Dokumentacji Geodezyjnej i Kartograficznej w Policach</p> <p>Reprodukcowanie, rozpowszechnianie i rozprowadzanie niniejszego dokumentu wymaga zezwolenia o którym mowa w art. 18 ustawy z dnia 10 maja 1989r. - Prawo geodezyjne i kartograficzne (Dz. U. z 2005r. Nr 240 poz. 2027)</p> <p style="text-align: center;">2010-08-06</p> <p>Police, dn. 2010-08-06 z up. DYREKTORA <small>(imię i nazwisko, podpis, stanowisko służbowe osoby upoważnionej)</small> Barbara Żarnowska</p> </div>
<p>Uzbrojenie opracowano na podstawie:</p> <ol style="list-style-type: none"> 1. danych branżowych - z literą B 2. pośredniego ustalenia przebiegu aparaturą elektromagnetyczną - z literą A 3. bezpośrednich pomiarów powykonawczych - bez litery <p>W związku z tym w częściach 1 i 2 nie gwarantuje się kompletności, a dokładność położenia uzbrojenia na mapie może być niższa od dokładności kartometrycznej mapy.</p>	<div style="border: 1px solid black; padding: 5px; margin: 5px;"> <p style="text-align: center;">Starosta Policki PODGiK w Policach w dniu 2010-08-06 Nr 437/2010 Podpis</p> </div>
<p>Wpisano do rejestru wtórników:</p>	<p>Kierownik jednostki wykonawstwa geodezyjnego:</p> <p style="text-align: center;">inż. Robert Piękniewski</p>
<p>Aktualność mapy do celów projektowych na dzień: 28.07.2010r.</p>	<p style="text-align: center;">inż. Robert Piękniewski</p>

3
2
9
7
2
0
9
2
1
7
7
5
/
0
8
/
0
6
0
6
0

STAROSTWO POWIATOWE
w Policach
Wydział Komunikacji, Transportu i Dróg
72-010 Polica, ul. Janowska B
tel. (094) 43 28 105

Police, dnia 18 października 2010r.

Gminy Dobra
ul. Szczecińska 16a
72 – 003 Dobra

KD.JM.2211-204-1/10

Po rozpatrzeniu wniosku z dnia 05.10.2010r. złożonego przez „ELES Projekt” Łukasz Stawirej; ul. KS. Barnima 3/33; 70 - 437 Szczecin występującego w imieniu Gminy Dobra; ul. Szczecińska 16a, 72 – 003 Dobra, w sprawie wyrażenia zgody na wykonanie oświetlenia ulicznego ul. Żubrzej na odcinku drogi powiatowej nr 0619Z Kościno - Dołuje, Zarząd Powiatu w Policach:

- 1) zezwała na proponowaną lokalizację i przebieg oświetlenia ulicznego na działce nr 26 obręb Kościno i 181 obręb Dołuje w ciągu pasa drogowego drogi powiatowej nr 0619Z Kościno - Dołuje, gmina Dobra;
- 2) uzgadnia planszę koordynacyjną sieci stanowiący załącznik do niniejszego pisma pod warunkiem uwzględnienia poniższych uwag:
 - a) w pasie drogowym drogi powiatowej głębokość układania linii kablowej minimum 1,0 m poniżej poziomu terenu,
 - b) linię kablową w pasie drogowym drogi powiatowej układać w rurze osłonowej,
 - c) przejście poprzeczne pod jezdnią o nawierzchni bitumicznej wykonywać metodą przewiertu poziomego bez naruszania konstrukcji jezdni o nawierzchni asfaltowej,
 - d) wykopy technologiczne pod przewiert wykonywać w odległości minimum 1,5m od krawędzi jezdni o nawierzchni bitumicznej,
 - e) linię kablową należy zlokalizować min. 0,5m od krawędzi projektowanego chodnika,
 - f) naruszone pobocza, należy przywrócić do stanu pierwotnego,
 - g) po wykonaniu robót grunt należy zagęścić do wymaganego wskaźnika zagęszczenia (PN –B-06050 z 1999 r.),
 - h) pozytywne wskaźniki zagęszczenia gruntu należy przedstawić zarządcy drogi przed podpisaniem protokołu odbioru robót.

Przed rozpoczęciem prac budowlanych należy uzyskać pozwolenie na budowę lub należy dokonać zgłoszenia budowy albo wykonania robót budowlanych.

Utrzymanie obiektów i urządzeń, o których mowa w niniejszym piśmie, należy do ich posiadaczy.

Ewentualne podziemne budowle liniowe przecinające poprzecznie drogę lub usytuowane wzdłuż drogi, powinny być wykonywane w taki sposób, aby nie ograniczały możliwości przebudowy lub remontu drogi.

Podziemne budowle liniowe nie mogą zmniejszać stateczności i nośności podłoża oraz konstrukcji jezdni, chodnika, naruszać urządzeń odwadniających i innych urządzeń znajdujących się w drodze.

Przed przystąpieniem do wykonywania prac budowlanych związanych z budową sieci elektroenergetycznej należy wykonać, uzgodnić oraz zatwierdzić projekt czasowej

zmiany organizacji ruchu drogowego zgodnie z rozporządzeniem Ministra Infrastruktury z dnia 23 września 2003 r. w sprawie szczegółowych warunków zarządzania ruchem na drogach oraz wykonywania nadzoru nad tym zarządzaniem (Dz. U Nr 177, poz. 1729).

Niniejsza zgoda nie stanowi podstaw do rozpoczęcia prac budowlanych w pasie drogowym drogi powiatowej; przed przystąpieniem do prac budowlanych należy zgłosić do Zarządu Powiatu w Policach zajęcie pasa drogowego.

Otrzymują:

1. Z upoważnienia inwestora:
„ELES Projekt”
Łukasz Stawirej
ul. KS. Barnima 3/33
70 - 437 Szczecin
2. Wydział Geodezji i Gospodarki Nieruchomościami
Starostwa Powiatowego w Policach

z up. ZARZĄDU POWIATU

mgr Ewelina Wójcik
Naczelnik Wydziału
Komunikacji, Transportu i Drogi

OPINIA NR 739/10
uzgodnienia dokumentacji projektowej

Przedmiot uzgodnienia: sieć oświetleniowa
Położenie: Dołuje, ul. Perkoza, Żubrza, działki nr 188/4, 34
Kościno, ul. Czapli, Łabędzia, Żurawia, działki nr 220/33, 181, 26
Inwestor: Gmina Dobra
Adres: ul. Szczecińska 16a, 72-003 Dobra
Zlecenie z dnia: 16.09.2010 r.
Data wpł. zlecenia do ZUDP: 16.09.2010 r.

Na podstawie art. 28 ust. 1 ustawy z dnia 17 maja 1989 r. Prawo geodezyjne i kartograficzne (Dz.U. z 2005 r. Nr 240, poz. 2027 ze zmianami) oraz § 11 ust. 1 rozporządzenia Ministra Rozwoju Regionalnego i Budownictwa z dnia 2 kwietnia 2001 r. w sprawie geodezyjnej ewidencji sieci uzbrojenia terenu oraz zespołów uzgadniania dokumentacji projektowej (Dz. U. z 2001 r. Nr 38, poz. 455) opiniuję pozytywnie lokalizację: sieci oświetleniowej dla działek nr 188/4, 34 (obręb Dołuje), 220/33, 181, 26 (obręb Kościno), działki położone w gminie Dobra.

Uzgodniono na podstawie przedłożonych w ZUDP: Decyzji Nr 55/2010/icp o ustaleniu lokalizacji inwestycji celu publicznego z dnia 1.10.2010 r. znak WZ.MT.7331/205/2010, Decyzji Nr 25/2010/icp o ustaleniu lokalizacji inwestycji celu publicznego z dnia 27.04.2010 r. znak WZ.MT.7331/60/2010, Wypisu i wyrysu z miejscowego planu zagospodarowania przestrzennego gminy Dobra wydanego dnia 10.03.2010 r. znak WKI.PP.MW.7324-107/10, Wypisu i wyrysu z miejscowego planu zagospodarowania przestrzennego gminy Dobra wydanego dnia 27.07.2010 r. znak WKI.PP.MW.7324-354/10.

Konsultanci ZUDP, przedstawiciele branż, zaopiniowali projekt z następującymi uwagami:

- I. ENEA Operator Sp. z o.o., Rejon Energetyczny Szczecin – uzgodniono z uwagami:
 1. Zbliżenia, skrzyżowania z sieciami energetycznymi zabezpieczyć i wykonać zgodnie z obowiązującymi normami PN-76/E-05125 i PN-E-05100-1/98.
 2. Przy zbliżeniu, kolizji z kablami energetycznymi, prace ziemne prowadzić ręcznie z zachowaniem dużej ostrożności – kable zabezpieczyć zgodnie z PN-76/E-05125.
 3. Przed rozpoczęciem prac należy ponownie sprawdzić w Rejonie Szczecin aktualny przebieg sieci energetycznych będących w zarządzie ENEA Operator Sp. z o.o., następnie wykonać przekopy próbne w celu ustalenia zgodności przebiegu sieci naniesionych na mapach ze stanem faktycznym.
 4. Na 3 dni przed rozpoczęciem prac ziemnych należy zawiadomić RE Szczecin.
 5. Uzgodniono w zakresie sieci energetycznych do 15 kV włącznie.
 6. W przypadku, gdy na obszarze objętym opracowaniem występują sieci o napięciu wyższym niż 15 kV, należy uzgodnić plansze koordynacyjną z odpowiednimi instytucjami zarządzającymi tymi sieciami.
 7. W przypadku zmiany przeznaczenia terenów, przez które przebiegają istniejące linie napowietrzne 0,4 kV i 15 kV, należy dostosować obostrzenia ww. linii zgodnie z normą PN-E-05100-1/98 do nowego układu funkcjonalnego terenu.
- II. Wielkopolska Spółka Gazownictwa Sp. z o.o., Oddział Zakład Gazowniczy w Szczecinie – uzgodniono z uwagami:
 1. Skrzyżowania z siecią gazową wykonywać zgodnie z Rozporządzeniem Ministra Gospodarki z dnia 30 lipca 2001 r. w sprawie warunków technicznych, jakim powinny odpowiadać sieci gazowe (Dz. U. z 2001 r., Nr 97, poz. 1055). Rozpoczęcie prac zgłosić w ZG Szczecin.
- III. Telekomunikacja Polska SA, Pion Technicznej Obsługi Klienta w Szczecinie – uzgodniono z uwagami:
 1. Przekazać plac budowy z TP SA Obszar Telekomunikacji w Szczecinie. Prace w pobliżu urządzeń podziemnych TP SA prowadzić ręcznie z zachowaniem szczególnej ostrożności.

Pozostali konsultanci biorący udział w posiedzeniach zespołu zaopiniowali projekt bez uwag.

Projekt uzgadnia się pod warunkiem indywidualnego uzyskania uzgodnienia z zarządcą działek drogowych nr 181 (obręb Dołuje), 26 (obręb Kościno) – Starostwo Powiatowe w Policach, Wydział Komunikacji, Transportu i Dróg, ul. Tanowska 8 – oraz uzyskania pozytywnej opinii Wojewódzkiego Sztabu Wojskowego w Szczecinie, ul. Potulicka 1a.

W przypadku kolizji projektowanej sieci z istniejącym drzewostanem zgodę na wycinkę drzew uzyskać od właściwego organu.

Wszystkie punkty osnowy geodezyjnej wyszczególnione w klauzuli informacyjnej wtórnika podlegają ochronie i zgodnie z projektem winny być zabezpieczone na czas trwania budowy lub przeniesione w inne miejsce przez jednostkę wykonawstwa geodezyjnego.

Niniejsza opinia w sprawie uzgodnienia usytuowania projektowanych sieci jest ważna przez 3 lata od dnia wydania.

PRZEWODNICZĄCY

Zespołu Uzgadniania
Dokumentacji Projektowej

mgr inż. Tadeusz Łukasiuk

Police, dnia 8.12.2010 r.

OPINIA NR 921/10
uzgodnienia dokumentacji projektowej

Przedmiot uzgodnienia: sieć oświetleniowa – zmiana do uzgodnienia ZUDP Nr 739/10 z dnia 20.10.2010 r.
Położenie: Kościno, ul. Czapl, Łabędzia, Żurawia, działka nr 188/4
Inwestor: Gmina Dobra
Adres: ul. Szczecińska 16a, 72-003 Dobra
Zlecenie z dnia: 18.11.2010 r.
Data wpł. zlecenia do ZUDP: 18.11.2010 r.

Na podstawie art. 28 ust. 1 ustawy z dnia 17 maja 1989 r. Prawo geodezyjne i kartograficzne (tekst jednolity Dz. U. z 2010 r. Nr 193, poz. 1287) oraz § 11 ust. 1 rozporządzenia Ministra Rozwoju Regionalnego i Budownictwa z dnia 2 kwietnia 2001 r. w sprawie geodezyjnej ewidencji sieci uzbrojenia terenu oraz zespołów uzgadniania dokumentacji projektowej (Dz. U. z 2001 r. Nr 38, poz. 455) opiniuję pozytywnie zmianę lokalizacji: sieci oświetleniowej dla działce nr 188/4 położonej w miejscowości Kościno, gmina Dobra.

Uzgodniono na podstawie przedłożonego w ZUDP wypisu i wyrysu z miejscowego planu zagospodarowania przestrzennego gminy Dobra wydanego dnia 10.03.2010 r. znak WKI.PP.MW.7324-107/10.

Konsultanci ZUDP, przedstawiciele branż, zaopiniowali projekt z następującymi uwagami:

- I. ENEA Operator Sp. z o.o., Rejon Energetyczny Szczecin – uzgodniono z uwagami:
 1. Zbliżenia, skrzyżowania z sieciami energetycznymi zabezpieczyć i wykonać zgodnie z obowiązującymi normami PN-76/E-05125 i PN-E-05100-1/98.
 2. Przy zbliżeniu, kolizji z kablami energetycznymi, prace ziemne prowadzić ręcznie z zachowaniem dużej ostrożności – kable zabezpieczyć zgodnie z PN-76/E-05125.
 3. Przed rozpoczęciem prac należy ponownie sprawdzić w Rejonie Szczecin aktualny przebieg sieci energetycznych będących w zarządzie ENEA Operator Sp. z o.o., następnie wykonać przekopy próbne w celu ustalenia zgodności przebiegu sieci naniesionych na mapach ze stanem faktycznym.
 4. Na 3 dni przed rozpoczęciem prac ziemnych należy zawiadomić RE Szczecin.
 5. Uzgodniono w zakresie sieci energetycznych do 15 kV włącznie.
 6. W przypadku, gdy na obszarze objętym opracowaniem występują sieci o napięciu wyższym niż 15 kV, należy uzgodnić plansze koordynacyjną z odpowiednimi instytucjami zarządzającymi tymi sieciami.
 7. W przypadku zmiany przeznaczenia terenów, przez które przebiegają istniejące linie napowietrzne 0,4 kV i 15 kV, należy dostosować obostrzenia ww. linii zgodnie z normą PN-E-05100-1/98 do nowego układu funkcjonalnego terenu.
- II. Wielkopolska Spółka Gazownictwa Sp. z o.o., Oddział Zakład Gazowniczy w Szczecinie – uzgodniono z uwagami:
 1. Skrzyżowania z siecią gazową wykonywać zgodnie z Rozporządzeniem Ministra Gospodarki z dnia 30 lipca 2001 r. w sprawie warunków technicznych, jakim powinny odpowiadać sieci gazowe (Dz. U. z 2001 r., Nr 97, poz. 1055). Rozpoczęcie prac zgłosić w ZG Szczecin.

Pozostali konsultanci biorący udział w posiedzeniach zespołu zaopiniowali projekt bez uwag.

W przypadku kolizji projektowanej sieci z istniejącym drzewostanem zgodę na wycinkę drzew uzyskać od właściwego organu.

Wszystkie punkty osnowy geodezyjnej wyszczególnione w klauzuli informacyjnej wótrnika podlegają ochronie i zgodnie z projektem winny być zabezpieczone na czas trwania budowy lub przeniesione w inne miejsce przez jednostkę wykonawstwa geodezyjnego.

Niniejsza opinia w sprawie uzgodnienia usytuowania projektowanych sieci jest ważna przez 3 lata od dnia wydania.

PRZEWIDUJĄCY
Zespołu Uzgadniania
Dokumentacji Projektowej
mgr inż. Tadeusz Łukasiuk

Police, dnia 9.02.2011 r.

OPINIA NR 64/11
uzgodnienia dokumentacji projektowej

Przedmiot uzgodnienia: sieć oświetleniowa – zmiana do uzgodnienia ZUDP Nr 921/10 z dnia 8.12.2010 r.
Położenie: Kościno, ul. Czaplí, działka nr 188/4
Inwestor: Gmina Dobra
Adres: ul. Szczecińska 16a, 72-003 Dobra
Zlecenie z dnia: 24.01.2011 r.
Data wpł. zlecenia do ZUDP: 24.01.2011 r.

Na podstawie art. 28 ust. 1 ustawy z dnia 17 maja 1989 r. Prawo geodezyjne i kartograficzne (tekst jednolity Dz. U. z 2010 r. Nr 193, poz. 1287) oraz § 11 ust. 1 rozporządzenia Ministra Rozwoju Regionalnego i Budownictwa z dnia 2 kwietnia 2001 r. w sprawie geodezyjnej ewidencji sieci uzbrojenia terenu oraz zespołów uzgadniania dokumentacji projektowej (Dz. U. z 2001 r. Nr 38, poz. 455) opiniuję pozytywnie zmianę lokalizacji: sieci oświetleniowej na działce nr 188/4 położonej w miejscowości Kościno, gmina Dobra.

Uzgodniono na podstawie przedłożonego w ZUDP wypisu i wrysu z miejscowego planu ogólnego zagospodarowania przestrzennego gminy Dobra zatwierdzonego Uchwałą Nr VIII/109/01 Rady Gminy w Dobrej z dnia 29.11.2001 r.

Konsultanci ZUDP, przedstawiciele branż, zaopiniowali projekt z następującymi uwagami:


1. ENEA Operator Sp. z o.o., Rejon Energetyczny Szczecin – uzgodniono z uwagami:
 1. Zbliżenia, skrzyżowania z sieciami energetycznymi zabezpieczyć i wykonać zgodnie z obowiązującymi normami PN-76/E-05125 i PN-E-05100-1/98.
 2. Przy zbliżeniu, kolizji z kablami energetycznymi, prace ziemne prowadzić ręcznie z zachowaniem dużej ostrożności – kable zabezpieczyć zgodnie z PN-76/E-05125.
 3. Przed rozpoczęciem prac należy ponownie sprawdzić w Rejonie Szczecin aktualny przebieg sieci energetycznych będących w zarządzie ENEA Operator Sp. z o.o., następnie wykonać przekopy próbne w celu ustalenia zgodności przebiegu sieci naniesionych na mapach ze stanem faktycznym.
 4. Na 3 dni przed rozpoczęciem prac ziemnych należy zawiadomić RE Szczecin.
 5. Uzgodniono w zakresie sieci energetycznych do 15 kV włącznie.
 6. W przypadku, gdy na obszarze objętym opracowaniem występują sieci o napięciu wyższym niż 15 kV, należy uzgodnić plansze koordynacyjną z odpowiednimi instytucjami zarządzającymi tymi sieciami.
 7. W przypadku zmiany przeznaczenia terenów, przez które przebiegają istniejące linie napowietrzne 0,4 kV i 15 kV, należy dostosować obostrzenia ww. linii zgodnie z normą PN-E-05100-1/98 do nowego układu funkcjonalnego terenu.


Pozostali konsultanci biorący udział w posiedzeniach zespołu zaopiniowali projekt bez uwag. W ustalonym przez przewodniczącego terminie posiedzenia zespołu nie wzięły udziału przedstawiciel Telekomunikacji Polskiej SA oraz przedstawiciel gminy Dobra.

Projekt uzgadnia się pod warunkiem indywidualnego uzyskania pozytywnej opinii Wojewódzkiego Sztabu Wojskowego w Szczecinie, ul. Potulicka 1a. W przypadku kolizji projektowanej sieci z istniejącym drzewostanem zgodę na wycinkę drzew uzyskać od właściwego organu.

Niniejsza opinia w sprawie uzgodnienia usytuowania projektowanych sieci jest ważna przez 3 lata od dnia wydania.

**Za zgodność
z oryginałem**

Data 10.02.2011. Podpis 

PRZEWODNICZĄCY
Zespołu Uzgadniania
Dokumentacji Projektowej

mgr inż. Krzysztof Łukasiuk