

UZGODNIONO  
 WOJEWÓDZKI SZTAB WOJSKOWY  
 SZCZECIN  
 2010-12-09

ZA ZGODNOŚĆ  
 Z ORYGINAŁEM

30-12-2010  
 mgr Christian Walczak  
 upr. proj. 1754/99/U

PRACOWNIA PROJEKTOWA "ROADWAY" mgr inż. Piotr Klepczyński Jenin, ul. Wojska Polskiego 23 66-450 Bogdaniec	INWESTOR URZĄD GMINY DOBRA ul. Szczecińska 16a 72-003 Dobra
--	--

Nazwa projektu	"Przebudowa drogi powiatowej nr 0607z działka nr 102 wraz z przebudowa przyłączy z niezbędną infrastrukturą teletechniczną w działkach nr 102;166;164;162;161;160;-165;159; 29"				
Adres obiektu	województwo zachodniopomorskie powiat policki gmina Dobra, m. Buk, działka nr 102				
Stadium	PROJEKT BUDOWLANY				
Branża	TELEKOMUNIKACJA				
Tytuł rysunku	PLAN SYTUACYJNY				
	Imię i nazwisko	Specjalność	NR uprawnień	Podpis	
Projektant	mgr Walczak Christian -	telekomunikacja	1544 / 99 / U		Nr rys. 2
Sprawdzający					Nr ark. Skala brak
					Data : 30-10-2010


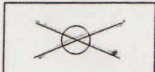


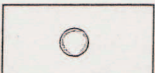
UZGODNIONO  
WOJEWÓDZKI SZTAB WOJSKOWY  
SZCZECIN

2010-12-09

ZA ZGODNOŚĆ  
Z ORYGINAŁEM

*Christian Walczak*  
mgr Christian Walczak  
upr. proj. 1764/99

# LEGENDA

-  Kable telefoniczne istniejące
-  Istniejący słup telefoniczny do likwidacji
-  Projektowana studnia telefoniczna, typu SKR-1
-  Projektowana kanalizacja telefoniczna, rury RHDPE 40mm do słupa
-  Projektowany słup telefoniczny

PRACOWNIA PROJEKTOWA "ROADWAY" mgr inż. Piotr Klepczyński Jenin, ul. Wojska Polskiego 23 66-450 Bogdaniec		INWESTOR URZĄD GMINY DOBRA ul. Szczecińska 16a 72-003 Dobra			
Nazwa projektu	"Przebudowa drogi powiatowej nr 0607z działka nr 102 wraz z przebudowa przyłącza z niezbędną infrastrukturą teletechniczną w działkach nr 102"				
Adres obiektu	województwo zachodniopomorskie powiat policki gmina Dobra, m. Buk, działka nr 102				
Stadium	PROJEKT BUDOWLANY				
Branża	TELEKOMUNIKACJA				
Tytuł rysunku	PLAN SYTUACYJNY				
	Imię i nazwisko	Specjalność	NR uprawnień	Podpis	
Projektant	mgr Walczak Christian	telekomunikacja	1544 / 99 / U	<i>Christian Walczak</i>	Nr rys. 2
					Nr ark.
Sprawdzający					Skala 1: 500
					Data : 30-10-2010

Inwestor:

**Urząd Gminy Dobra  
Szczecińska 16 a  
72-003 Dobra**

Inwestycja:

Przebudowa drogi powiatowej 0607Z (działka nr 102) polegająca na budowie chodnika oraz przebudowie sieci teletechnicznej wraz przyłączami do budynków.

Miejscowość . BUK dnia 30-09-2010r.

## OŚWIADCZENIE

Niżej podpisana(y) oświadcza co następuje:

1. jestem właścicielem działki (działek) o numerze ewidencyjnym: **Buk 161**  
Obręb . **DOBRA Szczecińska**
2. wyrażam zgodę na wejście i położenie na w/w działce kabla telekomunikacyjnego zgodnie z załączonym planem,
3. powyższe uzgodnienie nie zwalnia od uzyskania przed rozpoczęciem prac innych zezwoleń wymaganych prawem;
4. Inwestor zobowiązuje się do:
  - doprowadzenia terenu objętego robotami do stanu pierwotnego,
  - wypłacenia odszkodowania w przypadku zniszczeń spowodowanych pracami budowlanymi - podstawą ewentualnego odszkodowania będzie protokół wyceny dokonany wspólnie przez Inwestora oraz Właściciela ( użytkownika ) nieruchomości.

Imię i nazwisko	Adres	Czytelny podpis
Fuerst Jolanta	71-087 Szczecin Ul. Hieronima Derdowskiego 30m 2	Fuerst

Uwagi: właściciela działki:

ZA ZGODNOŚĆ  
Z ORYGINAŁEM

mgr Christian Walczak  
upr. proj. 1754/99/11

20-11-2010

Inwestor:

**Urząd Gminy Dobra  
Szczecińska 16 a  
72-003 Dobra**

Inwestycja:

Przebudowa drogi powiatowej 0607Z (działka nr 102) polegająca na budowie chodnika oraz przebudowie sieci teletechnicznej wraz przyłączami do budynków.

Miejscowość . BUK dnia 30-09-2010r.

## OŚWIADCZENIE

Niżej podpisana(y) oświadcza co następuje:

1. jestem właścicielem działki (działek) o numerze ewidencyjnym: **Buk 160**  
Obręb . **DOBRA Szczecińska**
2. wyrażam zgodę na wejście i położenie na w/w działce kabla telekomunikacyjnego zgodnie z załączonym planem,
3. powyższe uzgodnienie nie zwalnia od uzyskania przed rozpoczęciem prac innych zezwoleń wymaganych prawem;
4. Inwestor zobowiązuje się do:
  - doprowadzenia terenu objętego robotami do stanu pierwotnego,
  - wypłacenia odszkodowania w przypadku zniszczeń spowodowanych pracami budowlanymi - podstawą ewentualnego odszkodowania będzie protokół wyceny dokonany wspólnie przez Inwestora oraz Właściciela ( użytkownika ) nieruchomości.

Imię i nazwisko	Adres	Czytelny podpis
Lipiec Władysław	72-003 Buk 20	Lipiec

Uwagi: właściciela działki:

ZA ZGODNOŚĆ  
Z ORYGINAŁEM

mgr Christian Walczak  
upr. proj. 1754/99/UJ

30-12-10

Inwestor:

**Urząd Gminy Dobra**  
**Szczecińska 16 a**  
**72-003 Dobra**

Inwestycja:

Przebudowa drogi powiatowej 0607Z (działka nr 102) polegająca na budowie chodnika oraz przebudowie sieci teletechnicznej wraz przyłączami do budynków.

Miejscowość . BUK dnia 30-09-2010r.

## OŚWIADCZENIE

Niżej podpisana(y) oświadcza co następuje:

1. jestem właścicielem działki (działek) o numerze ewidencyjnym: **Buk 162**  
Obręb . **DOBRA Szczecińska**
2. wyrażam zgodę na wejście i położenie na w/w działce kabla telekomunikacyjnego zgodnie z załączonym planem,
3. powyższe uzgodnienie nie zwalnia od uzyskania przed rozpoczęciem prac innych zezwoleń wymaganych prawem;
4. Inwestor zobowiązuje się do:
  - doprowadzenia terenu objętego robotami do stanu pierwotnego,
  - wypłacenia odszkodowania w przypadku zniszczeń spowodowanych pracami budowlanymi - podstawą ewentualnego odszkodowania będzie protokół wyceny dokonany wspólnie przez Inwestora oraz Właściciela ( użytkownika ) nieruchomości.

Imię i nazwisko	Adres	Czytelny podpis
Petana - Janczyńska Indira Itzel	72-006-Mierzyn Ul. Tytusa-16c-m4 BUK 22 72-003 DOBRA	Indira Petana Janczyńska

Uwagi: właściciela działki:

ZA ZGODNOŚĆ  
Z ORYGINAŁEM

mgr Christian Walczak  
upr. proj. 1754/99/U

30/09/2010