

Inwestor:

**Urząd Gminy Dobra**  
**Szczecińska 16 a**  
**72-003 Dobra**

Inwestycja:


Przebudowa drogi powiatowej 0607Z (działka nr 102) polegająca na budowie chodnika oraz przebudowie sieci teletechnicznej wraz przyłączami do budynków.

Miejscowość . BUK dnia 30-09-2010r.

## OŚWIADCZENIE


Niżej podpisana(y) oświadcza co następuje:

1. jestem właścicielem działki (działek) o numerze ewidencyjnym: **Buk 164**  
Obręb . **DOBRA Szczecińska**
2. wyrażam zgodę na wejście i położenie na w/w działce kabla telekomunikacyjnego zgodnie z załączonym planem,
3. powyższe uzgodnienie nie zwalnia od uzyskania przed rozpoczęciem prac innych zezwoleń wymaganych prawem;
4. Inwestor zobowiązuje się do:
  - doprowadzenia terenu objętego robotami do stanu pierwotnego,
  - wypłacenia odszkodowania w przypadku zniszczeń spowodowanych pracami budowlanymi - podstawą ewentualnego odszkodowania będzie protokół wyceny dokonany wspólnie przez Inwestora oraz Właściciela ( użytkownika ) nieruchomości.

Imię i nazwisko	Adres	Czytelny podpis
GRACZYŃNA CHUDZIŁKOŃSKA	72-003 Buk 24	

Uwagi: właściciela działki:

ZA ZGODNOŚĆ  
Z ORYGINAŁEM

  
mgr Christian Walczak  
upr. proj. 1754/99/U

30-09-2010

Inwestor:

**Urząd Gminy Dobra  
Szczecińska 16 a  
72-003 Dobra**

Inwestycja:

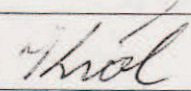
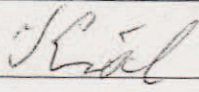
Przebudowa drogi powiatowej 0607Z (działka nr 102) polegająca na budowie chodnika oraz przebudowie sieci teletechnicznej wraz przyłączami do budynków.

Miejscowość . BUK dnia 30-09-2010r.


## OŚWIADCZENIE

Niżej podpisana(y) oświadcza co następuje:

1. jestem właścicielem działki (działek) o numerze ewidencyjnym: **BUK 166**  
Obręb . **DOBRA Szczecińska**
2. wyrażam zgodę na wejście i położenie na w/w działce kabla telekomunikacyjnego zgodnie z załączonym planem,
3. powyższe uzgodnienie nie zwalnia od uzyskania przed rozpoczęciem prac innych zezwoleń wymaganych prawem;
4. Inwestor zobowiązuje się do:
  - doprowadzenia terenu objętego robotami do stanu pierwotnego,
  - wypłacenia odszkodowania w przypadku zniszczeń spowodowanych pracami budowlanymi - podstawą ewentualnego odszkodowania będzie protokół wyceny dokonany wspólnie przez Inwestora oraz Właściciela ( użytkownika ) nieruchomości.

Imię i nazwisko	Adres	Czytelny podpis
Król Maria	72-003 Buk 25	
Król Marian Andrzej	72-003 Buk 25	

Uwagi: właściciela działki:

**ZA ZGODNOŚĆ  
Z ORYGINAŁEM**  
  
mgr Christa  
upr. proj. 1754/99/WJ  
2010-11-10/10

STAROSTA POLICKI  
ul. Tanowska 8  
72-010 Police

WŁADAJĄCY DZIAŁKAMI

województwo: zachodniopomorskie  
powiat: policki

data wydruku: 2010-10-05

DZIAŁKA: **Dobra (Szczecińska).Buk.55**

powierzchnia działki: **0.1068**

Id dz.: 321101\_2.0002.55

numer arkusza mapy:1

numer JR: **G49**

Dokumenty:

rodzaj: **Księga wieczysta**

sygnatura(numer): **94348**

WŁAŚCICIELE/WŁADAJĄCY działką: **55**

UDZIAŁ WSPÓLNY: 518/1000

grupa: 7.2

char. st. władania: Współwłaściciel ustawy

MAŁŻEŃSTWO:

Czarnota Henryk, rodzice: Michał Franciszka, PESEL \*\*\*\*\*00752

72-003 Buk 11 m.2

Czarnota Helena, rodzice: Erdman Paulina, PESEL \*\*\*\*\*01164

72-003 Buk 11 m.2

UDZIAŁ WSPÓLNY: 482/1000

grupa: 7.2

char. st. władania: Współwłaściciel ustawy

MAŁŻEŃSTWO:

Czarnota Wioletta Dorota, rodzice: Andrzej Danuta, PESEL \*\*\*\*\*09149

ul. 9 Maja 22 m.8, Szczecin

Czarnota Tomasz Edward, rodzice: Henryk Helena, PESEL \*\*\*\*\*11190

72-003 Buk 11 m.2

DZIAŁKA: **Dobra (Szczecińska).Buk.159**

powierzchnia działki: **0.03**

Id dz.: 321101\_2.0002.159

numer arkusza mapy:2

numer JR: **G5**

Dokumenty:

rodzaj: **Księga wieczysta**

sygnatura(numer): **31297**

WŁAŚCICIELE/WŁADAJĄCY działką: **159**

UDZIAŁ: 1/1

grupa: 4

char. st. władania: Właściciel

Gmina Dobra REGON:000533446

ul. Szczecińska 16a, 72-003 Dobra(Szczecińska)

DZIAŁKA: **Dobra (Szczecińska).Buk.160**

powierzchnia działki: **0.59**

Id dz.: 321101\_2.0002.160

numer arkusza mapy:2

numer JR: **G33**

Dokumenty:

rodzaj: **Księga wieczysta**

sygnatura(numer): **6023 (d.1408)**

WŁAŚCICIELE/WŁADAJĄCY działką: **160**

UDZIAŁ: 1/1

grupa: 7.2

char. st. władania: Właściciel

Lipiec Władysław, rodzice: Władysław Maria, PESEL \*\*\*\*\*12059

72-003 Buk 20

DZIAŁKA: **Dobra (Szczecińska).Buk.161**

powierzchnia działki: **0.25**

Id dz.: 321101\_2.0002.161

numer arkusza mapy:2

numer JR: **G81**

Dokumenty:

rodzaj: **Księga wieczysta**

sygnatura(numer): **16520 (d.123005)**

WŁAŚCICIELE/WŁADAJĄCY działką: **161**

UDZIAŁ: 1/1

grupa: 7.2

char. st. władania: Właściciel

Fuerst Jolanta, rodzice: Roman Weronika

ul. Hieronima Derdowskiego 30 m.2, 71-087 Szczecin

---

**DZIAŁKA: Dobra (Szczecińska).Buk.162** powierzchnia działki: **0.19**  
Id dz.: 321101\_2.0002.162 numer arkusza mapy:2 numer JR: **G160**  
Dokumenty:  
rodzaj: **Księga wieczysta** sygnatura(numer): **30141**  
WŁAŚCICIELE/WŁADAJĄCY działką: **162**  
UDZIAŁ: 1/1 grupa: 7.2 char. st. władania: Właściciel  
Petana-Janczyńska Indira Itzel, rodzice: Pablo Evangelista, PESEL \*\*\*\*\*13021  
ul. Tytusa 16C m.4, 72-006 Mierzyn

---

**DZIAŁKA: Dobra (Szczecińska).Buk.165** powierzchnia działki: **0.19**  
Id dz.: 321101\_2.0002.165 numer arkusza mapy:2 numer JR: **G12**  
Dokumenty:  
rodzaj: **Księga wieczysta** sygnatura(numer): **31530**  
WŁAŚCICIELE/WŁADAJĄCY działką: **165**  
UDZIAŁ: 1/1 grupa: 1 char. st. władania: Właściciel  
Skarb Państwa - Starosta Policki

---

**DZIAŁKA: Dobra (Szczecińska).Buk.166** powierzchnia działki: **0.27**  
Id dz.: 321101\_2.0002.166 numer arkusza mapy:2 numer JR: **G32**  
Dokumenty:  
rodzaj: **Księga wieczysta** sygnatura(numer): **1415**  
WŁAŚCICIELE/WŁADAJĄCY działką: **166**  
UDZIAŁ WSPÓLNY: 1/1 grupa: 7.2 char. st. władania: Współwłaściciel ustawowy  
MAŁŻEŃSTWO:  
Król Maria, rodzice: Józef Anna  
Buk 25  
Król Marian Andrzej, rodzice: Jan Marianna, PESEL \*\*\*\*\*07439  
72-003 Buk 25

---

**DZIAŁKA: Dobra (Szczecińska).Buk.254/1** powierzchnia działki: **0.0758**  
Id dz.: 321101\_2.0002.254/1 numer arkusza mapy:2 numer JR: **G71**  
Dokumenty:  
rodzaj: **Księga wieczysta** sygnatura(numer): **1411**  
WŁAŚCICIELE/WŁADAJĄCY działką: **254/1**  
UDZIAŁ: 1/1 grupa: 7.2 char. st. władania: Właściciel  
Broniarczyk Zdzisław Jan, rodzice: Franciszek Marta, PESEL \*\*\*\*\*01577  
ul. Santocka 15B m.30, 71-113 Szczecin

---

wydruk sporządzony przez: **Anna Grabarek**

z up. STAROSTY  
Jadwiga Molenda



**Telekomunikacja Polska**  
Pion Technicznej Obsługi Klienta  
Region Operacyjnego Utrzymania Sieci i Usług w Olsztynie  
Wydział Zarządzania Zasobami Sieci

ul. Nowolipie 30, 80-172 Gdańsk  
tel.: (0 58) 329 15 80  
fax: (0 58) 320 33 22  
www.tp.pl

Szczecin, 21 czerwca 2010

**Pracownia Projektowa ROADWAY**  
**Piotr Klepczyński**  
**Jelin, ul. Wojska Polskiego 23**  
**66-450 Bogdaniec**

**TOTTNSDU-12162/10**

**Temat: wytyczne techniczne na przebudowę infrastruktury TP kolidującej z projektowaną budową chodnika w miejscowości Buk.**

Szanowny Panie,

w odpowiedzi na pismo nr GD-15/01/2010 z dnia 24.05.2010r. TELEKOMUNIKACJA POLSKA Pion Technicznej Obsługi Klienta, Dział Zarządzania Zasobami Sieci w Szczecinie informuje, że w obszarze planowanego zamierzenia posiadamy infrastrukturę telekomunikacyjną, którą w miejscu kolizji należy przebudować zgodnie z wymogami Rozporządzenia Ministra Infrastruktury z dnia 26 października 2005 r. w sprawie warunków technicznych, jakim powinny odpowiadać telekomunikacyjne obiekty budowlane i ich usytuowanie oraz wiedzę techniczną i sztuką budowlaną:

W celu uniknięcia kolizji istniejącej infrastruktury TP z projektowaną inwestycją należy zaprojektować i wykonać następujące prace:

- Przebudować kolidujące słupy telefoniczne wraz z podwieszonymi kablami poza zakres projektowanej budowy chodnika.

Szczegóły techniczne dotyczące kolidującej infrastruktury Telekomunikacji Polskiej S.A., niezbędne do opracowania dokumentacji projektowej branży telekomunikacyjnej, możliwe są do uzyskania, przez projektanta działającego w imieniu Inwestora, w trybie roboczym w Dziale Zarządzania Zasobami Sieci w Szczecinie, ul. Wyzwolenia 70, pok. 332, tel. 91 422 03 95

Na przebudowę należy opracować dokumentację projektową zgodną z wymogami obowiązującej ustawy „Prawo budowlane”.

Dokumentacja projektowa części telekomunikacyjnej powinna zostać sporządzona przez osobę posiadającą uprawnienia budowlane do projektowania infrastruktury telekomunikacyjnej, oraz podlega uzgodnieniu z TP S.A., w Dziale Zarządzania Zasobami Sieci, Pion Technicznej Obsługi Klienta Region Północ w Szczecinie.